

BOLETIM DE AVISOS E ALERTAS METEOROLÓGICOS

ESTADO DO ESPÍRITO SANTO

29 de abril de 2020
Número: 20200429.0

A Coordenadoria Estadual de Proteção e Defesa Civil, órgão coordenador do Sistema Estadual de Monitoramento e Alerta de Desastres, conforme decreto 4488-R de 09 de agosto 2019, registra:

1. SITUAÇÃO

Chuva passageira em alguns trechos da faixa leste capixaba.

2. NÍVEL OPERACIONAL

OBSERVAÇÃO – Coronavírus/COVID-19

3. SIMBOLOGIA DA COBRADE

Sem avisos e/ou alertas vigentes, no momento.

4. TEXTO EXPLICATIVO

Baseando-se na atual pandemia causada pelo coronavírus/COVID-19, a CEPDEC optou pela permanência do nível operacional de **OBSERVAÇÃO**.

5. RECOMENDAÇÕES

Recomendações do Cenad para os fenômenos adversos previstos e seus possíveis efeitos:

<https://www.mdr.gov.br/protacao-e-defesa-civil/centro-nacional-de-gerenciamento-de-riscos-e-desastres-cenad/recomendacoes-cenad>

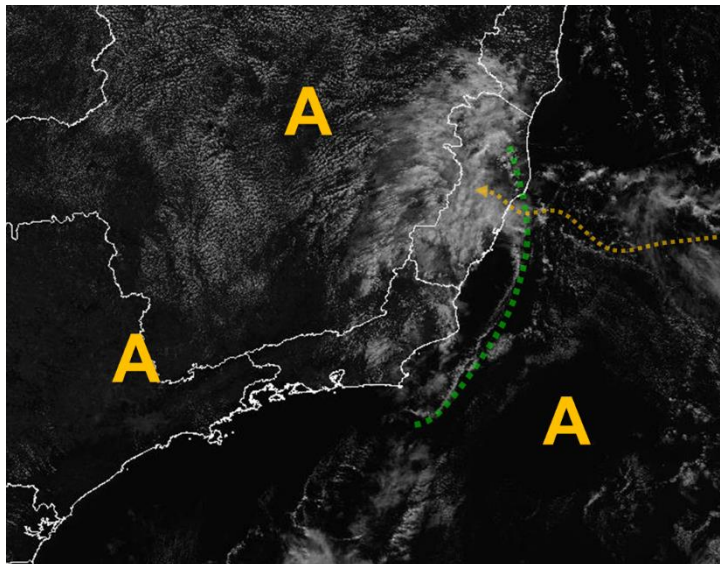
6. ANÁLISE SINÓTICA, AVISOS E ALERTAS

Quarta-feira (29/04/2020)

Nesta quarta-feira (29), os restos de uma frente estacionária (Figura 1) provocam chuva fraca e ocasional em alguns trechos do estado.

Figura 1 - Recorte da imagem de 29/04/2020 (16:00 UTC) do satélite GOES-16 no canal visível.

- As áreas sob atuação de anticiclones são representadas pela letra “A”;
- A seta mostra a nebulosidade ligada aos restos de uma frente estacionária e
- A linha tracejada mostra a posição da zona de convergência costeira.



Fonte: adaptado do Inmet.

Quinta-feira (30/04/2020)

Na quinta-feira (30) ainda pode chover de forma passageira, da madrugada para a manhã, em alguns pontos entre Linhares e a Grande Vitória, mas a probabilidade é de 40%, apenas. O predomínio é de tempo estável.

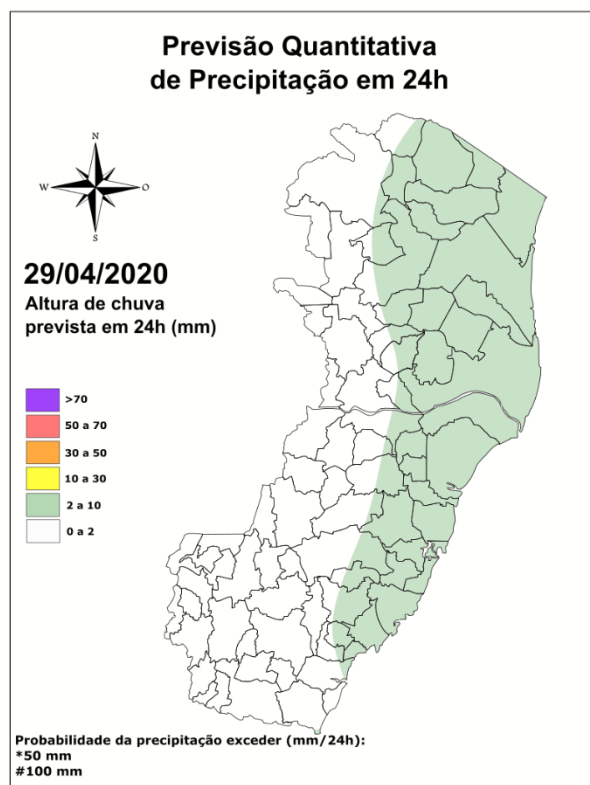
A condição de tempo detalhada pode ser acessada na [página da CMET/Incaper](#).

Previsão quantitativa/probabilística de chuva:

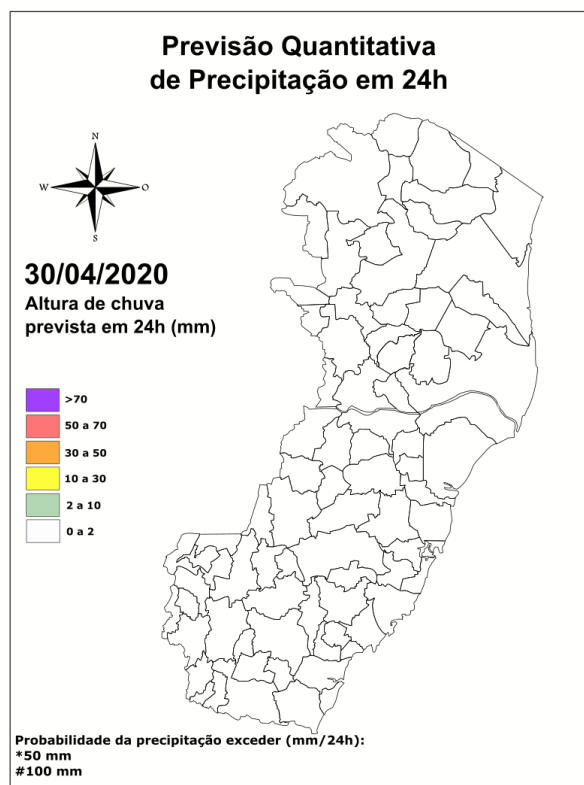
Nesta quarta-feira (29), a altura de chuva já alcançou entre 1 e 6 mm na faixa leste do estado, mas não deve ultrapassar os 10 mm, até a noite. As demais áreas podem registrar chuvisco em pontos isolados, mas sem acumulados, basicamente.

Na quinta-feira (30), a chuva diminui ainda mais. Existe uma probabilidade de 40% de ocorrência de chuva de 1 a 5 mm entre Linhares e a Grande Vitória. Não há expectativa de chuva para as demais áreas do estado.

Figura 2 – Previsão quantitativa (mm/24h) e probabilística (%) de precipitação para 29 (a) e 30/04/2020 (b).



(a)

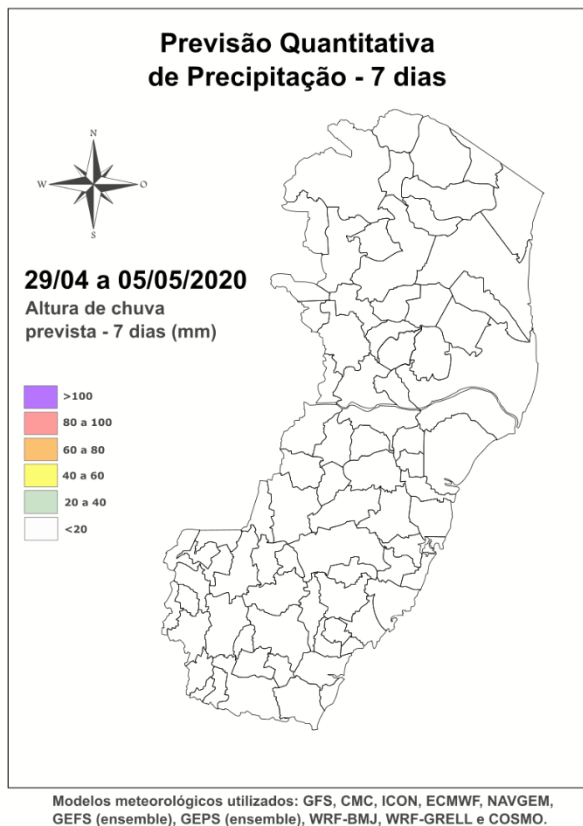


(b)

Tendência para o período de 29/04 a 05/05/2020

A previsão quantitativa/probabilística de chuva para os próximos 7 dias indica acumulados de até 15 mm em trechos da faixa leste. Praticamente não deve chover na divisa com Minas Gerais (Figura 3).

Figura 3 – Previsão quantitativa (mm/24h) de precipitação para o período de 29/04 a 05/05/2020.



Outros fenômenos meteorológicos adversos:

- Não há fenômeno meteorológico adverso previsto;
- Nenhum aviso meteorológico foi emitido para o estado;
- Por ora, não existe alerta vigente;
- Riscos previstos (CPRM/Cemaden): sem riscos, no momento;
- Áreas atingidas (CPRM/Cemaden): sem áreas atingidas, por ora.

7. ÓRGÃOS-FONTE

- Defesa Civil Nacional
- Inmet
- CPTEC/Inpe
- Cemaden
- Incaper
- CPRM