BOLETIM DE AVISOS METEOROLÓGICOS E ALERTAS

ESTADO DO ESPÍRITO SANTO

23 de novembro de 2026
Número: 20261123.0 (CACACA) – Atualizado às 10:18h (horário de Brasília)

A Coordenadoria Estadual de Proteção e Defesa Civil, órgão coordenador do Sistema Estadual de Monitoramento e Alerta de Desastres, conforme decreto 4488-R de 09 de agosto 2019, registra:

SITUAÇÃO

Tempo variando entre parcialmente nublado e nublado, com possibilidade de tempestades em todo o estado a partir da tarde, com aviso de impacto **moderado** ativo para hoje.

TEMPO SEVERO PREVISTO

De acordo com a última análise meteorológica, mantém-se a previsão de tempo severo com impacto **moderado** no Espírito Santo. Hoje (23/11), haverá céu parcialmente nublado pela manhã e possibilidade de tempestades entre a tarde e à noite, acompanhadas de raios, ventos fortes e granizo pontual, com riscos de alagamentos, enxurradas, quedas de árvores, destelhamentos e interrupções de energia. Nos próximos dias, persistirá a possibilidade de tempestades típicas de dias quentes, com mudança no cenário a partir do dia **26/11**, quando a passagem de um sistema frontal poderá provocar chuvas mais intensas em todo o estado, com tendência de acumulados expressivos na metade Sul do estado entre os dias 26 e 28 de novembro. Veja a nota técnica climática na íntegra.

RECOMENDAÇÕES

As recomendações para lidar com os fenômenos adversos e seus possíveis efeitos podem ser acessados na página dedicada do Ministério do Desenvolvimento Regional.

PREVISÃO PROBABILÍSTICA DE CHUVA, AVISOS E ALERTAS

Os dados[1] meteorológicos oficiais observados no Espírito Santo e demais estados do país podem ser acessados na página do Instituto Nacional de Meteorologia (Inmet).

Durante o fechamento desta edição de segunda-feira (23), foi possível observar, por meio de imagens de satélite, céu variando entre nuvens dispersas a parcialmente nublado no Espírito Santo (Figura 1).

[1] Dados sem análise de consistência, apresentados em horário UTC.

Até as 09h00min (horário de Brasília), nas últimas 24h, os acumulados de chuva mais expressivos registrados pelas estações meteorológicas do Espírito Santo ocorreram nos municípios de Iúna (88 mm), Rio Bananal (80 mm), Águia Branca (71 mm), Muniz Freire (68 mm), São José do Calçado (68 mm) e Ibitirama (63 mm). Nos demais postos pluviométricos distribuídos ao longo do estado, os acumulados foram iguais ou inferiores a marca de 60 mm.

O radar meteorológico do Cemaden, localizado em Santa Teresa (ES), no momento, **está operante** e não indica ocorrência de chuvas no Espírito Santo.

>> Encontre as definições de alguns termos técnicos, utilizados neste item em 1, 2 e 3

Figura 1 – Imagem do satélite GOES-19 (canal visível) e isóbaras às ~09:00 UTC de 23/11/2026.



Fontes: Windy; NOAA; ECMWF.

Segunda-feira (23/11/2026 - Tarde e Noite)

Probabilidade de até 80% para ocorrência de eventos de chuva entre 10 e 30 em todo o estado, com probabilidade de até 40% para ocorrência de chuvas entre 30 e 50 mm, sobretudo, em áreas do Sul, Caparaó, Oeste, R. Serrana e Noroeste. Figura 2a

Há um aviso de impacto **Moderado** ativo para o estado, devido a possibilidade de tempestades acompanhadas de chuva intensa, raios, granizo e vento forte nesse dia. Figura 4a

Rua Tenente Mário Francisco de Brito, 100, Enseada do Suá, Vitória, Espírito Santo – CEP 29050-555
27 3194-3652/3194-3696 | defesacivil@bombeiros.es.gov.br | **defesacivil.es.gov.br**
CNPJ 20.113.851/0001-58

Terça-feira (24/11/2026)

Probabilidade de 70% para ocorrência de eventos de chuva entre 10 e 30 mm em partes da região Noroeste, Serrana, Caparaó, G. Vitória, Sul e Oeste com probabilidade de até 30% para ocorrência de chuvas entre 30 e 50 mm. Já no setor Norte há probabilidade de 70% para eventos de chuva entre 2 e 10 mm, com probabilidade inferior a 20% para eventos de chuva entre 10 e 30 mm. Figura 2b

Há um aviso de impacto **Moderado** ativo para o estado, devido a possibilidade de tempestades acompanhadas de chuva intensa, raios, granizo e vento forte nesse dia. Figura 4b

Tendências para Quarta-feira e Quinta-feira (25/11/2026 e 26/11/2026)

Quarta-feira (25/11/2026)

Probabilidade de 70% para ocorrência de eventos de chuva entre 10 e 30 mm sobre áreas do setor Sul e Caparaó, com probabilidade de 30% para ocorrência de eventos de chuva entre 30 e 50 mm. Na R. Serrana, Oeste e G. Vitória, há probabilidade de 70% para ocorrência de eventos de chuva entre 2 e 10 mm, com probabilidade de 30% para eventos de chuva entre 10 e 30 mm. Nas demais regiões é pouco provável que chova. Figura 2c

Quinta-feira (26/11/2026)

Probabilidade de 70% para ocorrência de eventos de chuvas entre 70 e 100 mm sobre áreas da região Sul, Caparaó e Serrana, com prob. de 30% para acumulados de chuva entre 100 e 120 mm. Para as demais localidades do Sul, R. Serrana e Caparaó, Prob. de 70% para acumulados entre 50 e 70 mm, com prob. 30% para acumulados entre 70 e 100 mm. Na faixa central do estado, incluindo G. Vitória. prob de até 70% para acumulados entre 30 e 50 mm, com prob. de 30% de acumulados entre 50 e 70 mm. No Noroeste e faixa central, prob. de 70% para chuva entre 10 e 30 mm, com prob. de 30% para valores entre 30 e 50 mm. Já no Norte, prob. de 70% para precipitação entre 2 e 10 mm, com prob. inferior a 10% para acumulados entre 10 e 30 mm. Figura 2d

Obs.: para termos de comparação, em média, um evento de chuva de 30 mm no mês de novembro representa, aproximadamente: 10,1% (Santa Teresa) e 19,2% de (Alto Rio Novo) do total de precipitação máximo e mínimo mensal para a climatologia do mês, dependendo do município. Novembro representa, em geral, início da estação chuvosa no estado.

*Previsibilidade baixa: quando os modelos numéricos de tempo apresentam muita discordância entre si para o(s) intervalo(s) de chuva na(s) probabilidade(s) de precipitação prevista(s), diminuindo a acurácia da previsão.

Figura 2 – Previsão probabilística (%) relativa aos intervalos diários de precipitação previstos (mm/dia) para 23/11/2026 (tarde/noite) (a), 24/11/2026 (b), 25/11/2026 (c) e 26/11/2026 (d).

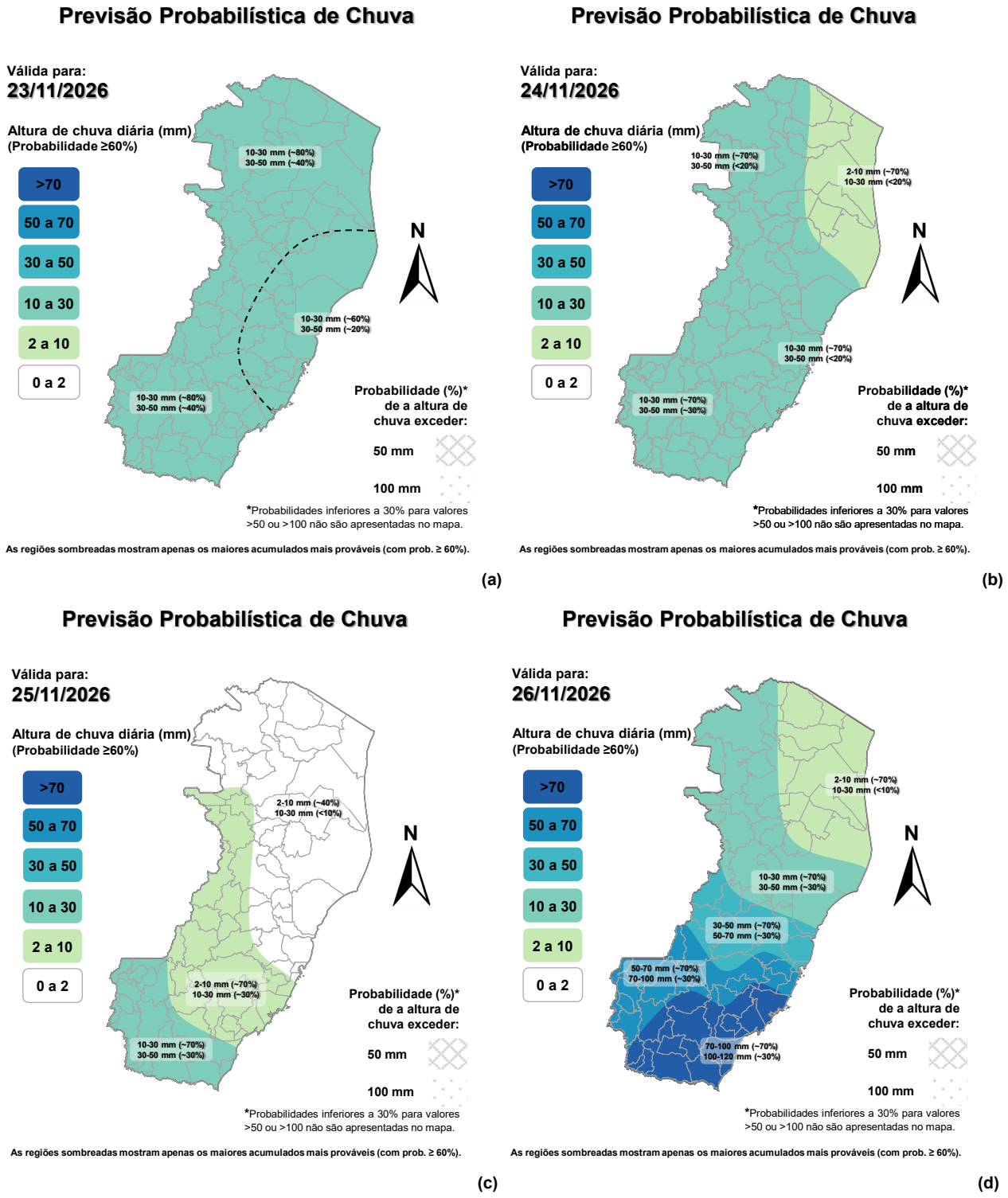

[>> Explicação dos mapas (exemplo)]

Rua Tenente Mário Francisco de Brito, 100, Enseada do Suá, Vitória, Espírito Santo – CEP 29050-555
27 3194-3652/3194-3696 | defesacivil@bombeiros.es.gov.br | **defesacivil.es.gov.br**
CNPJ 20.113.851/0001-58

Acumulado de chuva previsto para o período de 23/11 a 29/11/2026

A avaliação dos indicativos numéricos médios da previsão probabilística de chuva para os próximos 7 dias aponta para a possibilidade de chuvas com acumulados entre 100 e 130 mm nas regiões Serrana, Sul, Caparaó, Metropolitana e Oeste no cenário médio, para o cenário pessimista, espera-se chuvas com acumulados entre 130 e 170 mm. No Noroeste, faixa central e partes da R. Metropolitana, espera-se chuvas entre 80 e 100 mm. Já na região Norte do estado, há possibilidade de acumulados de chuva entre 60 e 80 mm.

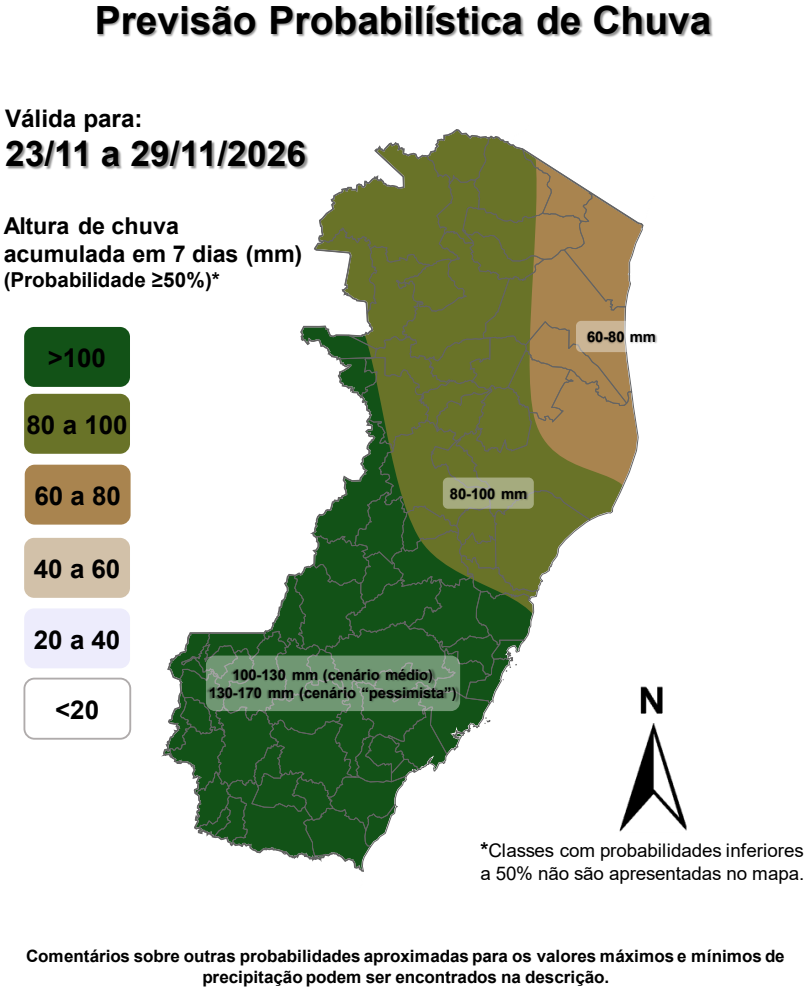

Figura 3 – Previsão probabilística (mm) de chuva acumulada para o período de 23/11 a 29/11/2026.

>> Entenda este mapa

Rua Tenente Mário Francisco de Brito, 100, Enseada do Suá, Vitória, Espírito Santo – CEP 29050-555
27 3194-3652/3194-3696 | defesacivil@bombeiros.es.gov.br | **defesacivil.es.gov.br**
CNPJ 20.113.851/0001-58

Figura 4 – Avisos meteorológicos vigentes, de acordo com a previsão da Cepdec.

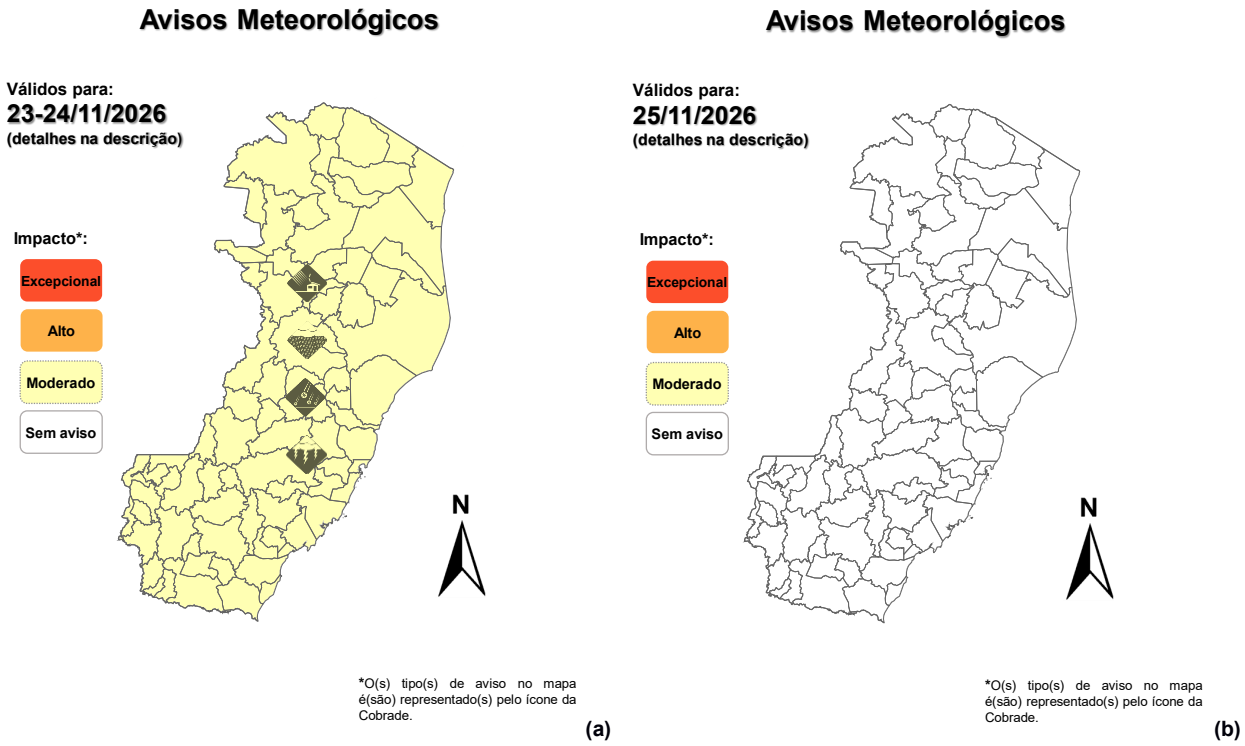

Validade	Tipo	Impacto	Região Afetada
23/11/2026 – Tarde e Noite	Chuva Intensa, Vento Forte e Raios	Moderado	Todo o Estado
24/11/2026 – Madrugada e Manhã	Chuva Intensa, Vento Forte, Raios e Granizo	Moderado	Todo o Estado

>> Critérios de Classificação

Alertas geológicos e hidrológicos:

A respeito de alertas geológicos/hidrológicos (Cemaden): Há alerta(s) ativo(s) (até o fechamento desta edição)

- Monitoramento hidrológico: Sace, boletim semanal (Grande Vitória) e sala de situação

FONTES DE DADOS

- Defesa Civil Nacional
- Inmet
- CPTEC/Inpe
- Cemaden
- CPRM
- Nomads/NCEP/NOAA
- CPC/NCEP/NOAA
- MSC
- Godae
- ECMWF
- DW
- JMA

COMUNICADO

A previsão apresentada neste boletim detalha apenas os maiores acumulados de chuva (precipitação atmosférica líquida) mais prováveis (≥60% de probabilidade) e, quando necessário, o segundo maior acumulado mais provável. Ou seja, não é apresentada a previsão do acumulado mais provável (menor impacto). Tal prognóstico se baseia na análise profissional/técnica (subjetiva) das previsões numéricas e não exclusivamente em sua média.

Com exceção de casos específicos, também não é proposta deste boletim divulgar a “condição de tempo” ou “ícone de tempo” (nublado, chuvoso, ensolarado e afins), assim como previsões de temperatura mínima/máxima diárias. Apenas a previsão probabilística de chuva (precipitação atmosférica líquida) de maior impacto/relevância e avisos meteorológicos (previsão de eventos extremos) são apresentados.

A Cepdec, entidade integrante do Sistema Alerta! não se responsabiliza pelo uso indevido das informações e/ou produtos disponibilizados aqui. A cópia (integral ou parcial) do conteúdo disponibilizado neste boletim depende da expressa autorização da Cepdec. A fonte das informações e dados deve ser mencionada sempre como "Alerta!". É vedada a utilização das informações e/ou dos produtos disponibilizados neste boletim para fins comerciais.

Rua Tenente Mário Francisco de Brito, 100, Enseada do Suá, Vitória, Espírito Santo – CEP 29050-555
27 3194-3652/3194-3696 | defesacivil@bombeiros.es.gov.br | **defesacivil.es.gov.br**
CNPJ 20.113.851/0001-58