BOLETIM DE AVISOS METEOROLÓGICOS E ALERTAS

ESTADO DO ESPÍRITO SANTO

18 de novembro de 2026
Número: 20261118.0 (CACACA) – Atualizado às 10:00h (horário de Brasília)

A Coordenadoria Estadual de Proteção e Defesa Civil, órgão coordenador do Sistema Estadual de Monitoramento e Alerta de Desastres, conforme decreto 4488-R de 09 de agosto 2019, registra:

SITUAÇÃO

Tempo firme em todo o estado durante a manhã, com aumento de instabilidade no período da tarde e possibilidade de tempestades no Caparaó, R. Serrana, Sul, Oeste, Noroeste e Norte do estado, com um aviso de impacto **moderado** ativo com validade para tarde e noite.

TEMPO SEVERO PREVISTO

De acordo com a análise meteorológica, há probabilidade de tempo severo no Espírito Santo, com impacto **moderado** para todo o estado. Neste 18 de novembro, a previsão indica tempo firme, com sol entre nuvens na primeira metade do dia, no entanto, há possibilidade de tempestades acompanhadas de raios, vento forte e granizo em no estado a partir da tarde, sobretudo nas regiões Norte, Noroeste, Oeste, Caparaó, Sul e R. Serrana. Tais condições apontam para impacto **moderado** de tempo severo, com riscos de alagamentos, enxurradas, queda de árvores, destelhamento e interrupção no fornecimento de energia elétrica. Nos demais dias, o estado se mantém com condição de tempo firme na primeira metade do dia e possibilidade de tempestades a partir da tarde. Veja a nota técnica climática na íntegra.

RECOMENDAÇÕES

As recomendações para lidar com os fenômenos adversos e seus possíveis efeitos podem ser acessados na página dedicada do Ministério do Desenvolvimento Regional.

PREVISÃO PROBABILÍSTICA DE CHUVA, AVISOS E ALERTAS

Os dados[1] meteorológicos oficiais observados no Espírito Santo e demais estados do país podem ser acessados na página do Instituto Nacional de Meteorologia (Inmet).

Durante o fechamento desta edição de quarta-feira (18), foi possível observar, por meio de imagens de satélite, céu claro a sol entre nuvens no Espírito Santo. (Figura 1).

[1] Dados sem análise de consistência, apresentados em horário UTC.

Até as 09h00min (horário de Brasília), nas últimas 24h, os acumulados de chuva mais expressivos registrados pelas estações meteorológicas do Espírito Santo ocorreram nos municípios de Fundão (36 mm), Aracruz (35 mm), Colatina (29 mm), São Roque do Canaã (27 mm), Muniz Freire (23 mm), Laranja da Terra (22 mm) e Santa Leopoldina (20 mm). Nos demais postos pluviométricos distribuídos ao longo do estado, os acumulados foram iguais ou inferiores a marca de 20 mm.

O radar meteorológico do Cemaden, localizado em Santa Teresa (ES), no momento, **está operante** e não indica ocorrência de chuvas no estado.

>> Encontre as definições de alguns termos técnicos, utilizados neste item em 1, 2 e 3

Figura 1 – Imagem do satélite GOES-19 (canal visível) e isóbaras às ~10:00 UTC de 18/11/2026.

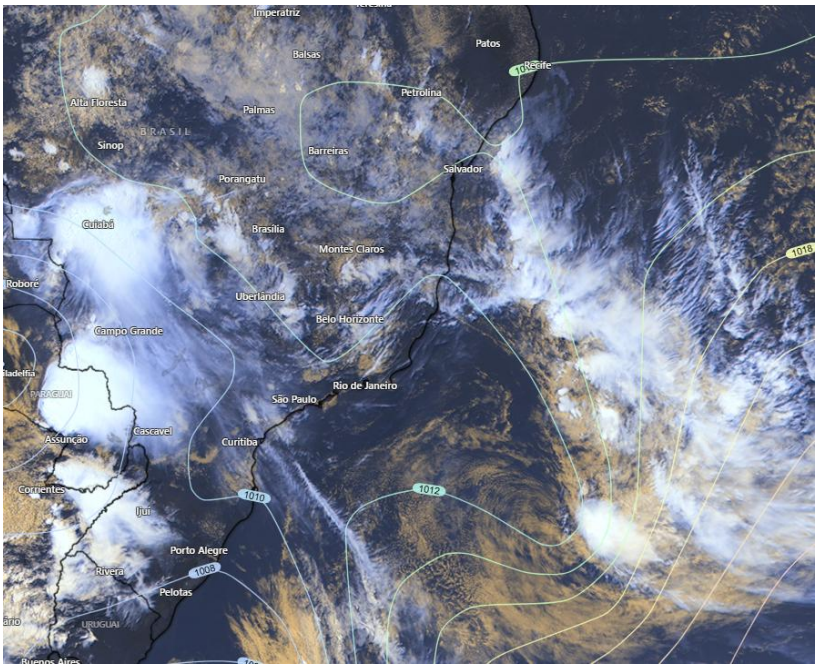

Fontes: Windy; NOAA; ECMWF.

Quarta-feira (18/11/2026 - Tarde e Noite)

Probabilidade de 70% para ocorrência de eventos de chuva entre 10 e 30 mm no Noroeste, Norte, Oeste, Caparaó, Sul e R. Serrana, com probabilidade de 30% de chuvas com acumulados entre 30 e 50 mm. Nas demais áreas do estado há probabilidade de 70% para ocorrência de chuva com acumulados entre 2 e 10 mm, com probabilidade de 30% de chuvas com acumulados entre 10 e 30 mm. Figura 2a

Há um aviso de impacto **Moderado** ativo para o estado, devido a possibilidade de tempestades acompanhadas de chuva intensa, raios, granizo e vento forte nesse dia. Figura 4a

Rua Tenente Mário Francisco de Brito, 100, Enseada do Suá, Vitória, Espírito Santo – CEP 29050-555
27 3194-3652/3194-3696 | defesacivil@bombeiros.es.gov.br | **defesacivil.es.gov.br**
CNPJ 20.113.851/0001-58

Quinta-feira (19/11/2026)

Probabilidade de 80% para ocorrência de eventos de chuva entre 30 e 50 mm nas regiões Noroeste e Norte do Espírito Santo, com probabilidade de 40% de chuvas entre 50 e 70 mm. Nas regiões Oeste, Metropolitana, Serrana, Caparaó e partes do Sul, há prob. de 70% para ocorrência de eventos de chuva entre 10 e 30 mm, com probabilidade de 30% de chuvas entre 30 e 50 mm. Já no litoral Sul do estado, prob. de 70% para ocorrência de chuva com acumulados entre 2 e 10 mm, com prob. de 30% de chuvas com acumulados entre 10 e 30 mm. Figura 2b

Não há aviso de impacto ativo para o estado. Figura 4b

Tendências para Sexta-feira e Sábado (20/11/2026 e 21/11/2026)

Sexta-feira (20/11/2026)

Probabilidade de até 80% para ocorrência de eventos de chuva entre 30 e 50 mm nas regiões Noroeste, Norte e Oeste do Espírito Santo, com probabilidade de até 40% de chuvas com acumulados entre 50 e 70 mm. Já nas regiões do Caparaó, R. Serrana, Sul e Metropolitana, há prob. de até 70% para ocorrência de eventos com acumulados de chuva entre 10 e 30 mm, com probabilidade de até 30% de chuvas entre 30 e 50 mm. Figura 2c

Sábado (21/11/2026)

Probabilidade de até 80% para ocorrência de eventos de chuva entre 10 e 30 mm no Noroeste, Norte, Oeste, Caparaó, Sul e R. Serrana, com probabilidade de 30% de chuvas com acumulados entre 30 e 50 mm. Nas demais áreas do estado há probabilidade de 70% para ocorrência de chuva com acumulados entre 2 e 10 mm, com probabilidade de 30% de chuvas com acumulados entre 10 e 30 mm. Figura 2d

Obs.: para termos de comparação, em média, um evento de chuva de 30 mm no mês de novembro representa, aproximadamente: 10,1% (Santa Teresa) e 19,2% de (Alto Rio Novo) do total de precipitação máximo e mínimo mensal para a climatologia do mês, dependendo do município. Novembro representa, em geral, início da estação chuvosa no estado.

*Previsibilidade baixa: quando os modelos numéricos de tempo apresentam muita discordância entre si para o(s) intervalo(s) de chuva na(s) probabilidade(s) de precipitação prevista(s), diminuindo a acurácia da previsão.

Figura 2 – Previsão probabilística (%) relativa aos intervalos diários de precipitação previstos (mm/dia) para 18/11/2026 (tarde/noite) (a), 19/11/2026 (b), 20/11/2026 (c) e 21/11/2026 (d).

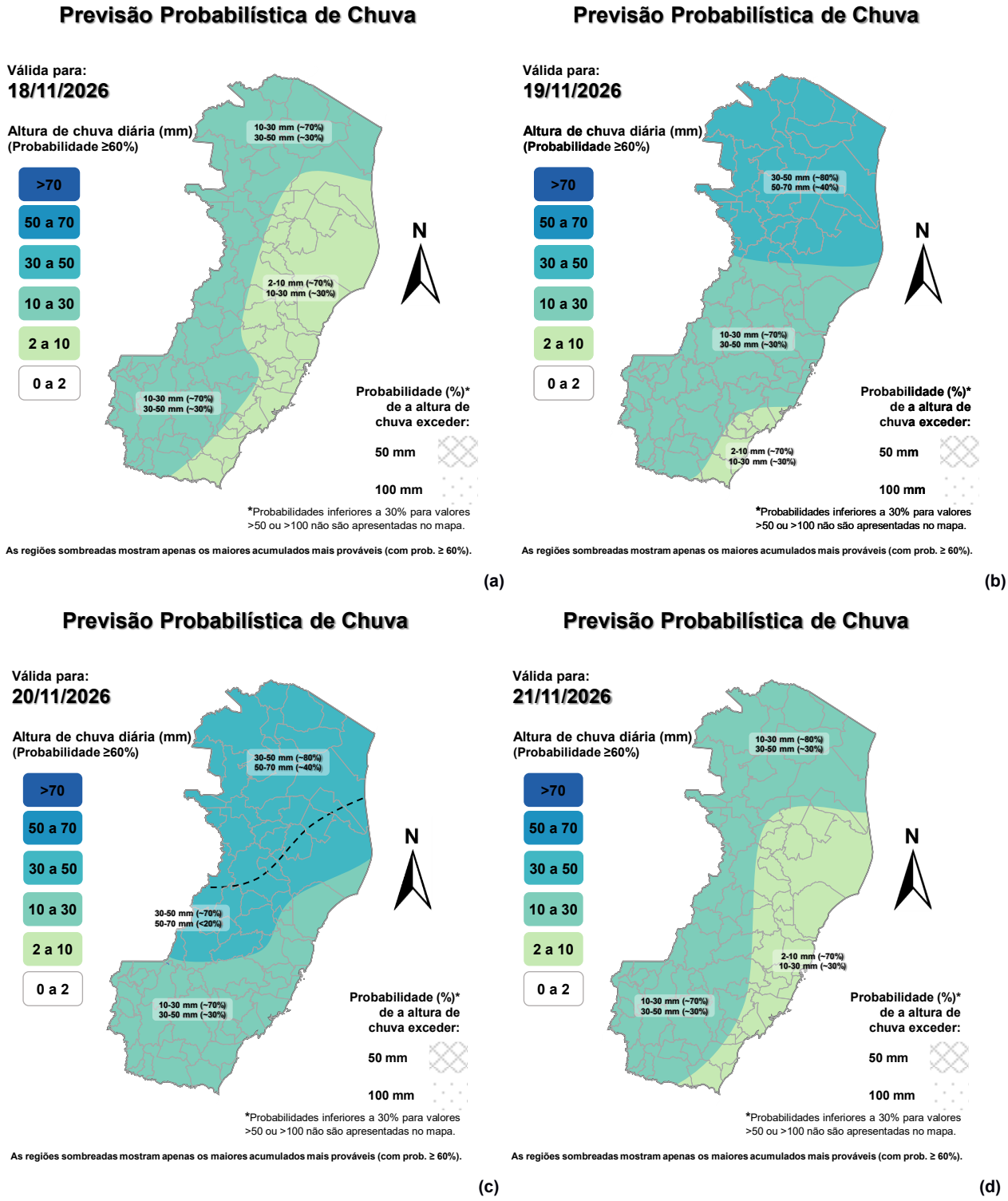

[>> Explicação dos mapas (exemplo)]

Rua Tenente Mário Francisco de Brito, 100, Enseada do Suá, Vitória, Espírito Santo – CEP 29050-555
27 3194-3652/3194-3696 | defesacivil@bombeiros.es.gov.br | **defesacivil.es.gov.br**
CNPJ 20.113.851/0001-58

Acumulado de chuva previsto para o período de 18/11 a 24/11/2026

A avaliação dos indicativos numéricos médios da previsão probabilística de chuva para os próximos 7 dias aponta para a possibilidade de chuvas com acumulados acima de 100 mm nas regiões Noroeste, Oeste e partes do Norte. Nas demais localidades do Norte, assim como, Região Serrana, Caparaó e partes do Sul, espera-se chuvas com acumulados entre 80 e 100. Já no litoral Sul e região Metropolitana, os modelos indicam chuvas com acumulados totais entre 60 e 80 mm.

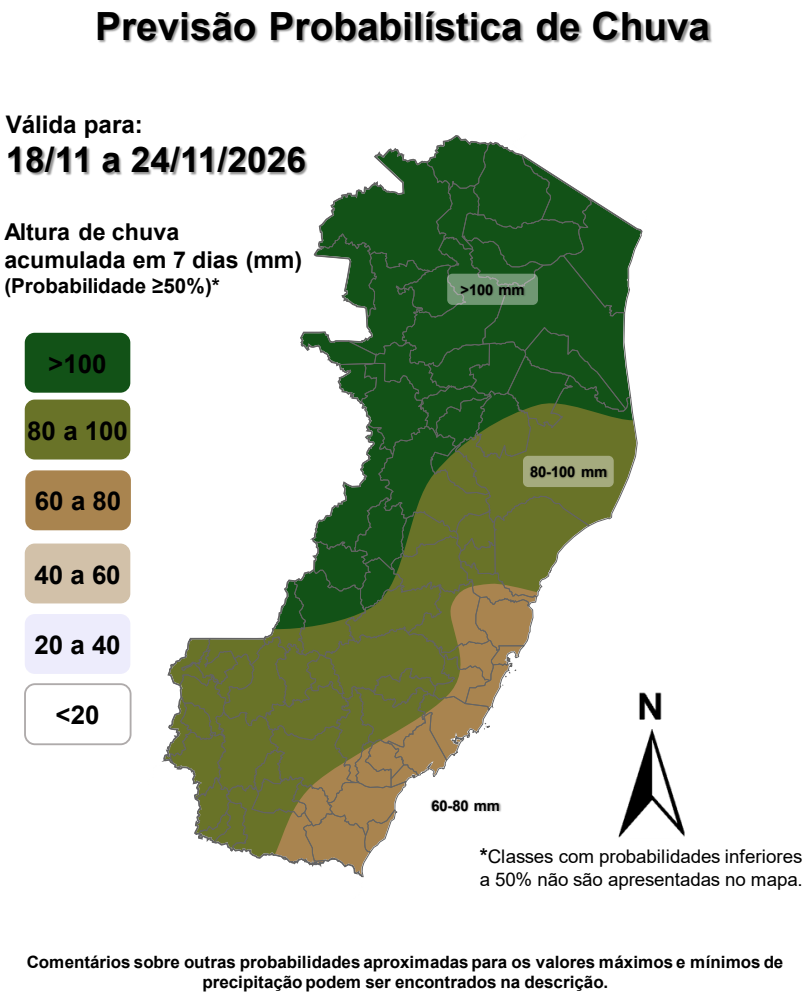

Figura 3 – Previsão probabilística (mm) de chuva acumulada para o período de 18/11 a 24/11/2026.

>> Entenda este mapa

Rua Tenente Mário Francisco de Brito, 100, Enseada do Suá, Vitória, Espírito Santo – CEP 29050-555
27 3194-3652/3194-3696 | defesacivil@bombeiros.es.gov.br | **defesacivil.es.gov.br**
CNPJ 20.113.851/0001-58

Figura 4 – Avisos meteorológicos vigentes, de acordo com a previsão da Cepdec.

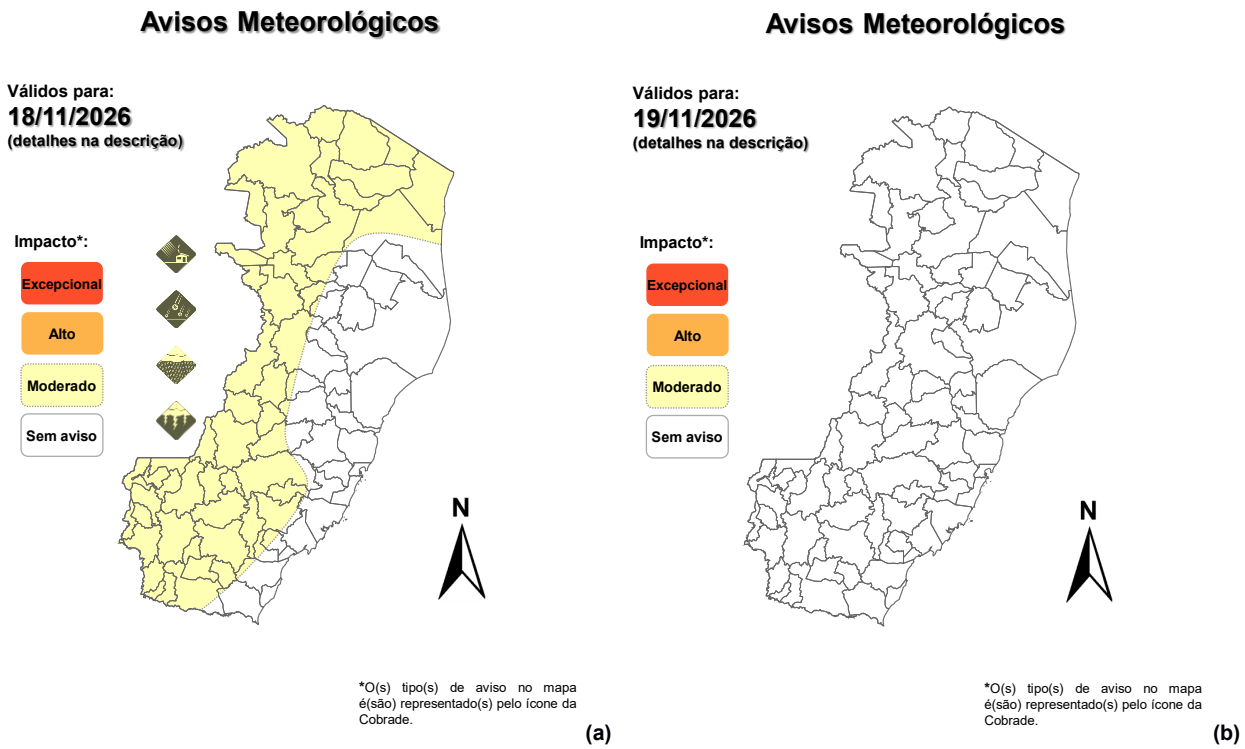

Validade	Tipo	Impacto	Região Afetada
18/11/2026 - Tarde e noite	**Chuva Intensa, Vento Forte, Raios e Granizo**	**Moderado**	**Norte, Noroeste, Oeste, Caparaó, R. Serrana e Sul**

>> Critérios de Classificação

Alertas geológicos e hidrológicos:

A respeito de alertas geológicos/hidrológicos (Cemaden): Não há alerta(s) ativo(s) (até o fechamento desta edição)

- Monitoramento hidrológico: Sace, boletim semanal (Grande Vitória) e sala de situação

FONTES DE DADOS

- Defesa Civil Nacional
- Inmet
- CPTEC/Inpe
- Cemaden
- CPRM
- Nomads/NCEP/NOAA
- CPC/NCEP/NOAA
- MSC
- Godae
- ECMWF
- DW
- JMA

COMUNICADO

A previsão apresentada neste boletim detalha apenas os maiores acumulados de chuva (precipitação atmosférica líquida) mais prováveis (≥60% de probabilidade) e, quando necessário, o segundo maior acumulado mais provável. Ou seja, não é apresentada a previsão do acumulado mais provável (menor impacto). Tal prognóstico se baseia na análise profissional/técnica (subjetiva) das previsões numéricas e não exclusivamente em sua média.

Com exceção de casos específicos, também não é proposta deste boletim divulgar a “condição de tempo” ou “ícone de tempo” (nublado, chuvoso, ensolarado e afins), assim como previsões de temperatura mínima/máxima diárias. Apenas a previsão probabilística de chuva (precipitação atmosférica líquida) de maior impacto/relevância e avisos meteorológicos (previsão de eventos extremos) são apresentados.

A Cepdec, entidade integrante do Sistema Alerta! não se responsabiliza pelo uso indevido das informações e/ou produtos disponibilizados aqui. A cópia (integral ou parcial) do conteúdo disponibilizado neste boletim depende da expressa autorização da Cepdec. A fonte das informações e dados deve ser mencionada sempre como "Alerta!". É vedada a utilização das informações e/ou dos produtos disponibilizados neste boletim para fins comerciais.

Rua Tenente Mário Francisco de Brito, 100, Enseada do Suá, Vitória, Espírito Santo – CEP 29050-555
27 3194-3652/3194-3696 | defesacivil@bombeiros.es.gov.br | **defesacivil.es.gov.br**
CNPJ 20.113.851/0001-58