BOLETIM DE AVISOS METEOROLÓGICOS E ALERTAS

ESTADO DO ESPÍRITO SANTO

07 de novembro de 2023
Número: 20231107.0 – Atualizado às 12:05 (horário de Brasília)

A Coordenadoria Estadual de Proteção e Defesa Civil, órgão coordenador do Sistema Estadual de Monitoramento e Alerta de Desastres, conforme decreto 4488-R de 09 de agosto 2019, registra:

1. SITUAÇÃO

Semana de tempo seco.

TEMPO SEVERO PREVISTO

De acordo com as últimas previsões numéricas por conjunto, não há previsão de chuva significativa para o estado durante os próximos sete dias, pelo menos.

2. RECOMENDAÇÕES

As recomendações para lidar com os fenômenos adversos e seus possíveis efeitos podem ser acessadas na página dedicada do Ministério do Desenvolvimento Regional.

3. PREVISÃO PROBABILÍSTICA DE CHUVA, AVISOS E ALERTAS

Os dados[1] meteorológicos observados no Espírito Santo e demais estados do país podem ser acessados na página do Instituto Nacional de Meteorologia (Inmet).

Até o fechamento desta edição de terça-feira (07) era possível inferir, a partir dos dados de satélite, variação de nebulosidade em trechos do Espírito Santo (Figura 1).

Até as 11h50 (horário de Brasília), os pluviômetros oficiais não haviam registrado chuva no estado. Os últimos dados do radar meteorológico do Cemaden em Santa Teresa não estimavam precipitação.

>> Encontre as definições de alguns termos técnicos, utilizados neste item em 1, 2, 3 e 4

[1] Dados sem análise de consistência, apresentados em horário UTC.

Figura 1 – Imagem do satélite GOES-16 às ~14:40 UTC (canal visível) e isóbaras às 15 UTC de 07/11/2023.

- L – Sistema de Baixa Pressão
- H – Sistema de Alta Pressão



Fontes: Windy; ECMWF; NOAA.

Terça-feira (07/11/2023)

Figura 2a: há menos de 5% de probabilidade para chuva no estado (tecnicamente, não há previsão de chuva).

Quarta-feira (08/11/2023)

Figura 2b: há menos de 10% de probabilidade para chuva no estado (tecnicamente, não há previsão de chuva).

Tendências para quinta e sexta-feira (09 e 10/11/2023)

Quinta-feira (09) – Figura 2c: há menos de 5% de probabilidade para chuva no estado (tecnicamente, não há previsão de chuva). As temperaturas máximas (diurnas) aumentam, a partir deste dia.

Sexta-feira (10) – Figura 2d: há menos de 5% de probabilidade para chuva no estado (tecnicamente, não há previsão de chuva). As temperaturas mínimas (noturnas) aumentam, a partir deste dia.

*Previsibilidade baixa: os modelos numéricos de tempo apresentaram muita discordância entre si para o(s) intervalo(s) de chuva nesta(s) probabilidade(s), diminuindo a acurácia da previsão.

Figura 2 – Previsão probabilística (%) relativa aos intervalos diários de precipitação previstos (mm/dia) para 07 (a), 08 (b), 09 (c) e 10/11/2023 (d).

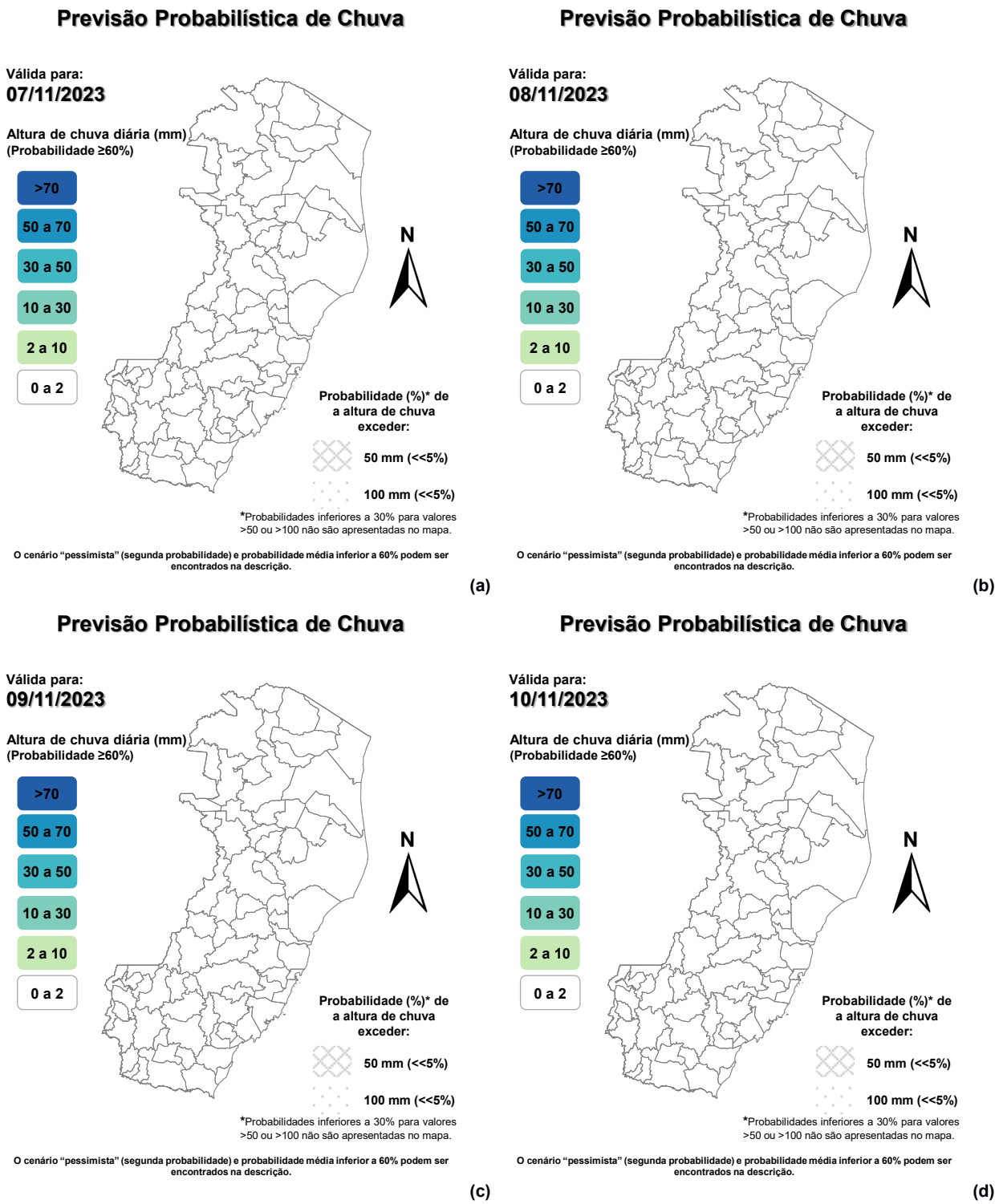

[>> Explicação dos mapas]

Acumulado de chuva previsto para o período de 07 a 13/11/2023

O cenário médio da previsão probabilística de chuva para os próximos 7 dias indica acumulados menores que 5 mm na maior parte do estado (até 15 mm em pontos do Caparaó e sul da Região Serrana). O cenário "pessimista" sugere até 30 mm em pontos do centro-sudoeste capixaba.

A Figura 3 apresenta o cenário médio previsto.

Figura 3 – Previsão probabilística (mm) de chuva acumulada para o período de 07 a 13/11/2023.

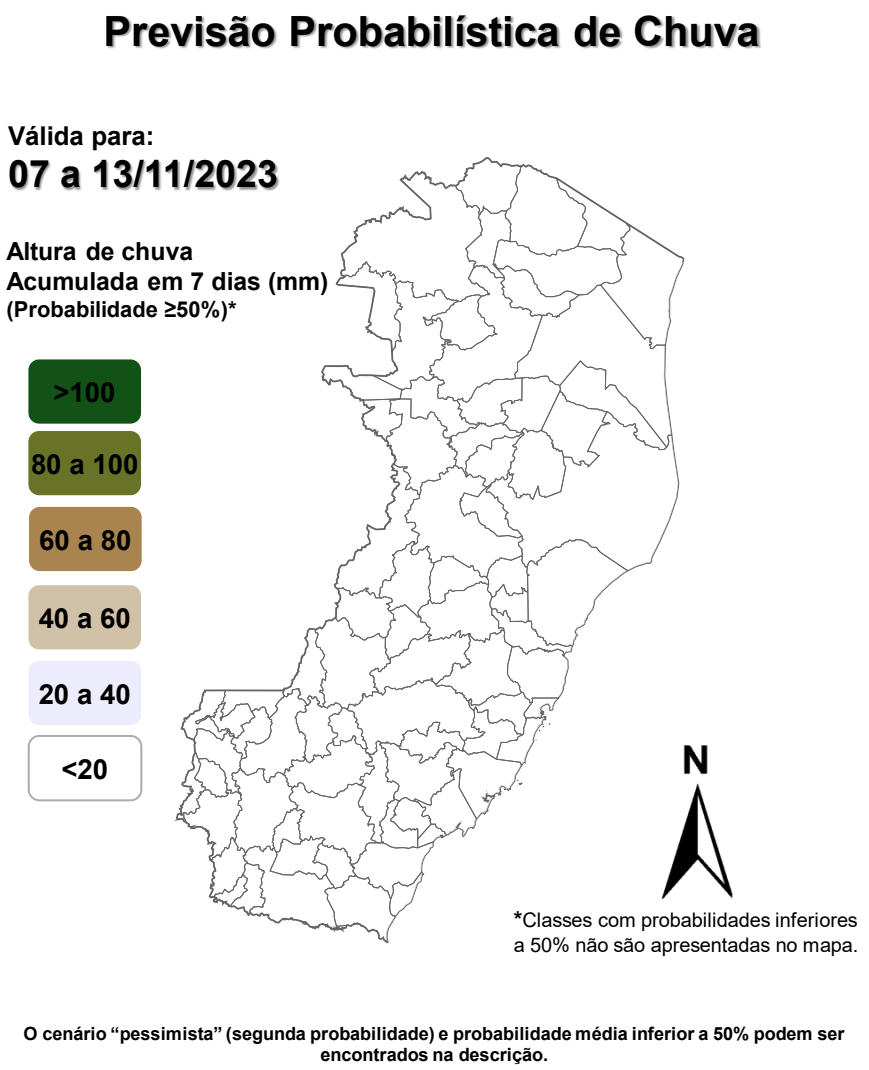

>> Entenda este mapa

Figura 4 – Avisos meteorológicos vigentes, de acordo com a previsão da Cepdec.

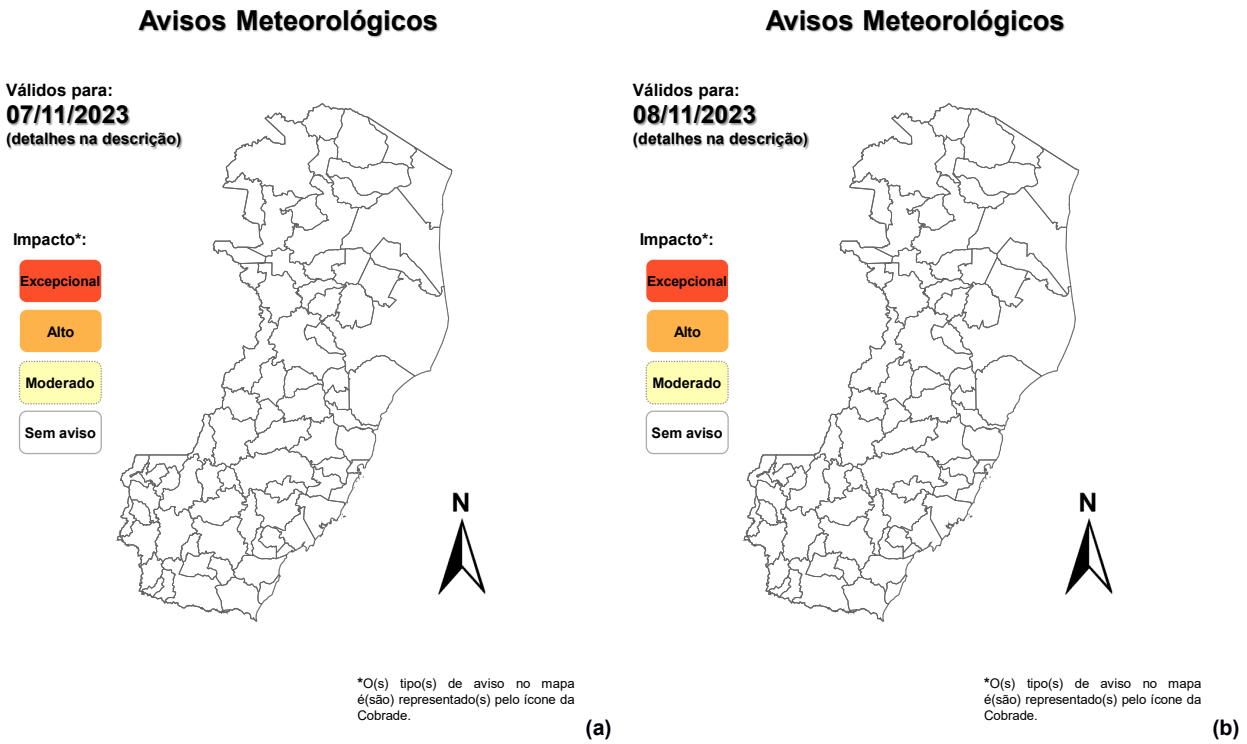

Validade	Tipo	Impacto	Região Afetada
-	-	-	-

Impactos: moderado – prob. num. de 30-50% (exceto tempestades severas) e alto – prob. num. >50% para tempo severo (tipo). Excepcional: prob. para tempo sev. raro.

Alertas geológicos e hidrológicos:

- Alertas geológicos e hidrológicos do Cemaden: não há alertas ativos
- Monitoramento hidrológico: Sace, boletim semanal (Grande Vitória) e sala de situação

4. FONTES DE DADOS

- Defesa Civil Nacional
- Inmet
- CPTEC/Inpe
- Cemaden
- CPRM
- Nomads/NCEP/NOAA
- CPC/NCEP/NOAA
- MSC
- Godae
- ECMWF
- DW
- JMA