

BOLETIM DE AVISOS METEOROLÓGICOS E ALERTAS

ESTADO DO ESPÍRITO SANTO

04 de maio de 2021

Número: 20210504.0 – Atualizado às 14:28h (horário de Brasília)

A Coordenadoria Estadual de Proteção e Defesa Civil, órgão coordenador do Sistema Estadual de Monitoramento e Alerta de Desastres, conforme decreto 4488-R de 09 de agosto 2019, registra:

1. SITUAÇÃO

Temperatura amena, variação de nuvens e chuva fraca em alguns pontos do estado.

2. NÍVEL OPERACIONAL

OBSERVAÇÃO

3. JUSTIFICATIVA PARA O NÍVEL OPERACIONAL

Baseando-se na pandemia causada pelo coronavírus/Covid-19, a Cepdec decidiu manter o nível operacional de **OBSERVAÇÃO**.

4. SIMBOLOGIA DA COBRADE

Sem simbologia para esta edição.

[>> Acesse as definições](#)

5. RECOMENDAÇÕES

As recomendações para lidar com os fenômenos adversos e seus possíveis efeitos podem ser acessadas na página da [Cepdec](#).

6. ANÁLISE SINÓTICA, PREVISÃO DE TEMPO, AVISOS E ALERTAS

A segunda-feira (03) registrou cerca de 2 a 10 mm em alguns trechos da Região Sul (máximo de 15 mm em Cachoeiro de Itapemirim e 22 mm em Ibatiba), Grande Vitória e Região Nordeste (máximo de 18 mm no litoral de São Mateus).

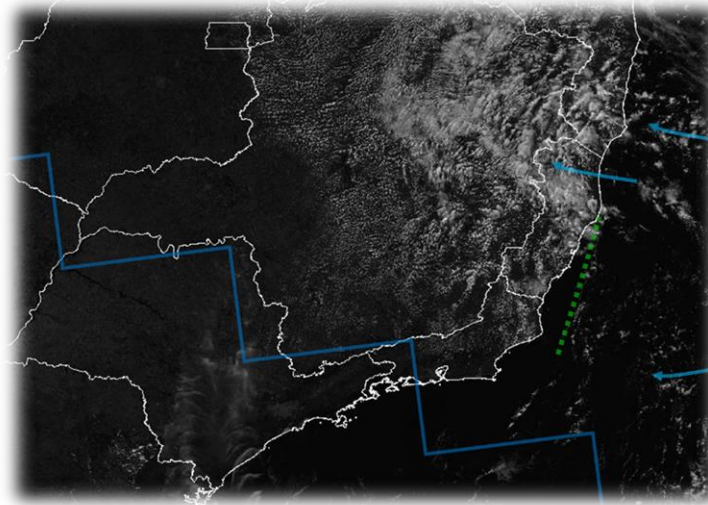
Nesta terça-feira (04), perturbações fracas em interação com as circulações locais (Figura 1) provocaram chuva passageira e chuviscos em alguns trechos do estado, com acumulados de 1 a 5 mm no setor norte capixaba e de 1 a 2 mm em pontos isolados do oeste da Grande Vitória e leste da Serrana.

Terça-feira (04/05/2021)

No decorrer desta terça-feira (04), as perturbações nos ventos marítimos perderam ainda mais força. Mesmo assim, ainda estão sendo observadas chuvas passageiras e chuviscos em pontos do setor norte capixaba (Figura 2a), também previstos para o leste da Região Serrana. Na área de entorno destas regiões, não se descarta algum chuvisco, apesar do predomínio de tempo estável.

Figura 1 – Recorte da imagem de 04/05/2021 (16:20 UTC) do satélite GOES-16 no canal visível.

- O símbolo em “zig-zag” representa a crista (prolongamento) de um anticiclone migratório (massa de ar polar) e
- As setas mostram fracas perturbações nos ventos de sudeste ligados ao anticiclone em interação com a circulação costeira (curva tracejada).



Fonte: adaptado do Inmet (Instituto Nacional de Meteorologia)

Quarta-feira (05/05/2021)

Quarta-feira (05) sem expectativa de chuva para o estado. O dia pode começar com nevoeiro em algumas áreas afastadas do litoral (Figura 2b).

Tendências para quinta e sexta-feira (06 e 07/05/2021)

Quinta-feira (06) sem previsão de chuva para o Espírito Santo. O dia pode começar com nevoeiro em algumas áreas afastadas do litoral (Figura 2c).

Sexta-feira (07) com entrada de uma frente fria no Espírito Santo. Há previsão de chuva fraca ocasional no setor sul e faixa leste do estado (Figura 2d).

A condição de tempo detalhada pode ser acessada na [página da CM/Incaper](#).

Previsão probabilística de chuva

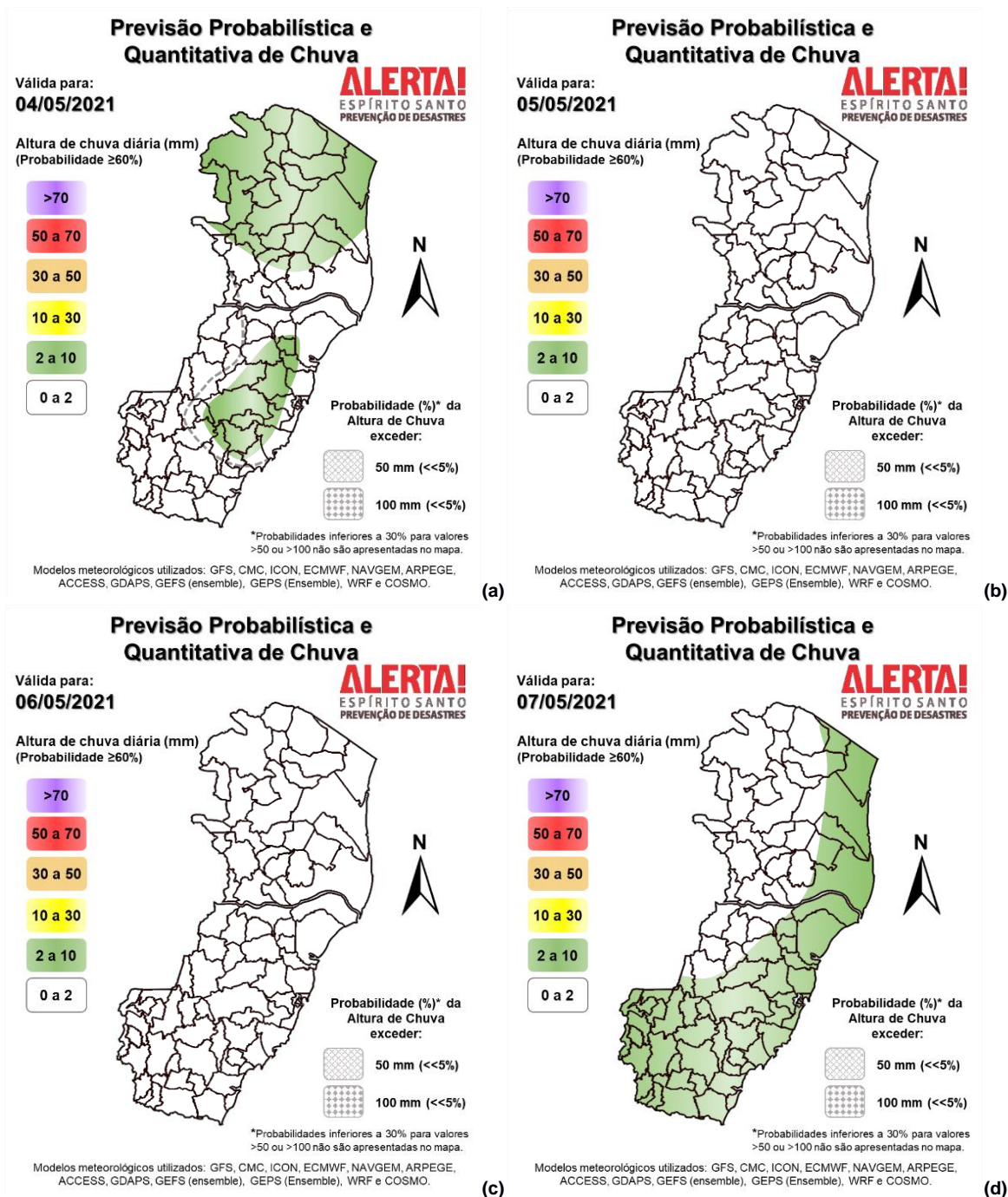
Terça-feira (04) com 70% de probabilidade para chuvas esparsas de 1 a 5 mm no leste da Região Serrana e no setor norte do estado (Figura 2a), sendo que alguns pontos das áreas de entorno (a norte do tracejado da Figura 2a) têm possibilidade de chuveiro (45% para 1 mm).

Quarta-feira (05) sem probabilidade minimamente significativa para chuva no estado (Figura 2b).

Quinta-feira (06) sem probabilidade minimamente significativa para chuva no Espírito Santo (Figura 2c).

Sexta-feira (07) com 60% de probabilidade para uma cumulado de 2 a 10 mm em pontos da faixa leste e setor sul do estado (Figura 2d).

Figura 2 – Previsão quantitativa (mm/24h) e probabilística (%) de chuva para 04 (a), 05 (b), 06 (c) e 07/05/2021 (d).

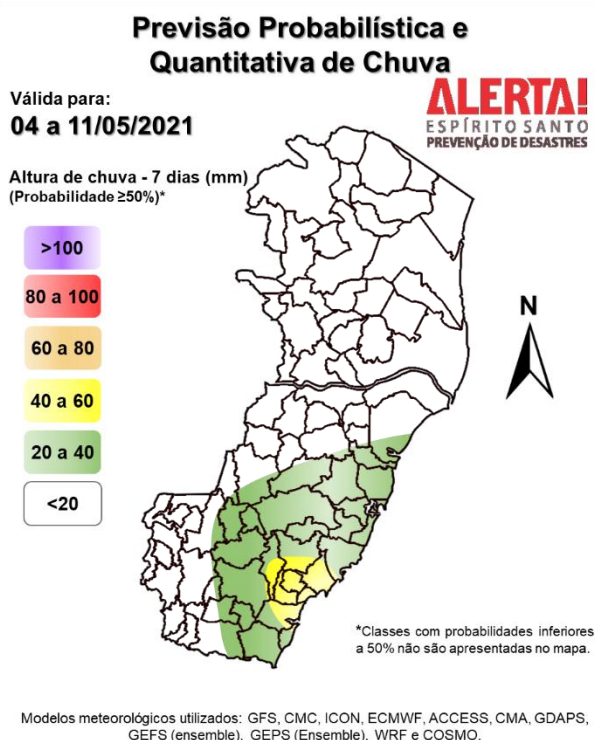


>> Explicação dos mapas

Acumulado de chuva previsto para o período de 04 a 11/05/2021

A previsão quantitativa/probabilística de chuva para os próximos 7 dias sugere um acumulado de 20 a 40 mm no setor centro-sudeste do estado, com um máximo que pode chegar aos 60 mm (Figura 3). As demais áreas do estado devem acumular de 5 a 25 mm de chuva.

Figura 3 – Previsão quantitativa (mm) de precipitação acumulada para o período de 04 a 11/05/2021.



>> [Entenda este mapa](#)

Avisos e alertas:

- Avisos meteorológicos: não havia aviso em vigor por parte do [Inmet](#), até o fechamento deste boletim;
- Alertas geo-hidrológicos: não existe alerta ativo;
- Riscos previstos (CPRM/Cemaden): não há risco previsto, de acordo com a previsão do Cemaden;
- Áreas atingidas (CPRM/ANA): sem áreas atingidas, por ora.

7. FONTES DE DADOS/INFORMAÇÕES

- [Defesa Civil Nacional](#)
- [Inmet](#)
- [CPTEC/Inpe](#)
- [Cemaden](#)
- [Incaper](#)
- [CPRM](#)
- [Nomads/NCEP/NOAA](#)
- [CPC/NCEP/NOAA](#)
- [MSC](#)
- [Godae](#)
- [ECMWF](#)
- [DW](#)
- [JMA](#)