



BOLETIM DE AVISOS E ALERTAS METEOROLÓGICOS

ESTADO DO ESPÍRITO SANTO

27 de maio de 2020
Número: 20200527.0

A Coordenadoria Estadual de Proteção e Defesa Civil, órgão coordenador do Sistema Estadual de Monitoramento e Alerta de Desastres, conforme decreto 4488-R de 09 de agosto 2019, registra:

1. SITUAÇÃO

Massa de ar polar deixa o tempo aberto e temperaturas amenas no Espírito Santo.

2. NÍVEL OPERACIONAL

OBSERVAÇÃO – Coronavírus/COVID-19

3. SIMBOLOGIA DA COBRADE



4. TEXTO EXPLICATIVO

Baseando-se na atual pandemia causada pelo coronavírus/COVID-19, a Cepdec optou pela permanência do nível operacional de **OBSERVAÇÃO**.

5. RECOMENDAÇÕES

Recomendações do Cenad para os fenômenos adversos previstos e seus possíveis efeitos:

<https://www.mdr.gov.br/protECAo-e-defesa-civil/centro-nacional-de-gerenciamento-de-riscos-e-desastres-cenad/recomendacoes-cenad>

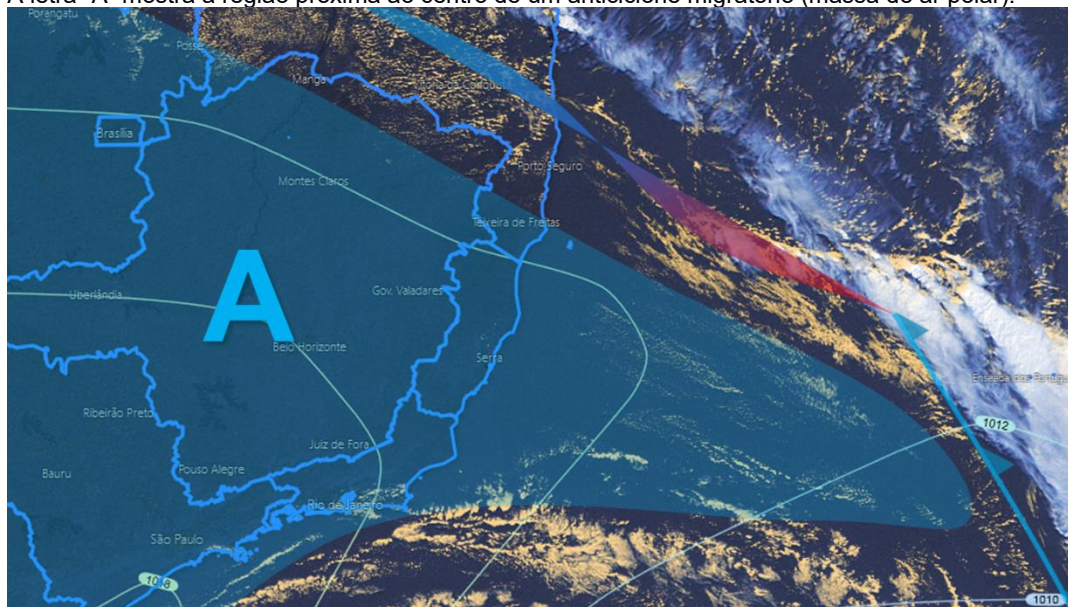
6. ANÁLISE SINÓTICA, PREVISÃO DE TEMPO, AVISOS E ALERTAS

Quarta-feira (27/05/2020)

Esta quarta-feira (27) continua com tempo firme em todo o estado (Figura 1). Não há expectativa de chuva. O amanhecer foi frio na maioria das regiões, com destaque para a área montanhosa capixaba: a temperatura mínima registrada em Domingos Martins (Distrito de Aracê) foi de 5,9 °C e, em Lúna, 6,9 °C (estações meteorológicas de superfície do Incaper). Alguns pontos elevados podem ter observado geada fraca.

Figura 1 - Recorte da imagem de 27/05/2020 (16:20 UTC) do satélite GOES-16 no canal visível e análise da pressão atmosférica das 12 UTC.

- A curva azulada e dentada mostra a posição de uma frente fria;
- O símbolo em gradiente na extremidade da frente fria mostra o ramo estacionário deste e
- A letra “A” mostra a região próxima ao centro de um anticiclone migratório (massa de ar polar).



Fonte: adaptado do ECMWF.

Quinta-feira (28/05/2020)

Na quinta-feira (28), o tempo continua firme em todo o estado. Não há previsão de chuva. O dia começa frio na maioria das regiões, sendo que esta situação deve se repetir até o dia 30/05, pelo menos. Há expectativa de geada fraca nos trechos mais elevados da Região Serrana (a mesma previsão vale para os dias 29 e 30/05).

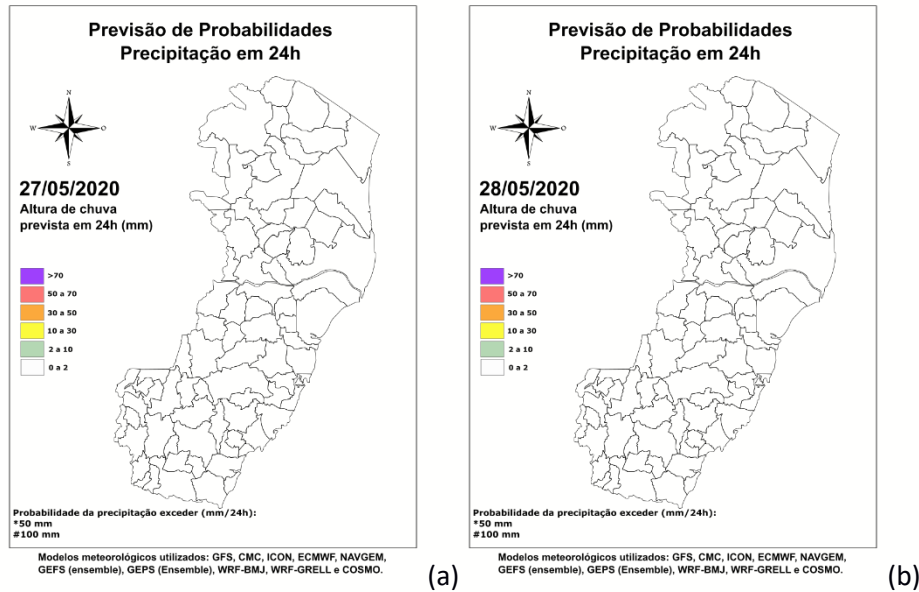
Os modelos de onda têm apresentado muita incoerência entre as previsões, mas há possibilidade de agitação marítima em algumas praias do estado. Em alto-mar, a agitação deve ser bem mais intensa.

A condição de tempo detalhada pode ser acessada na [página da CM/Incaper](#).

Previsão probabilística de chuva:

Quarta e quinta-feira (27 e 28/05) sem expectativa de chuva no estado (Figura 2). O tempo deve permanecer assim (estável), na maior parte do Espírito Santo, durante vários dias.

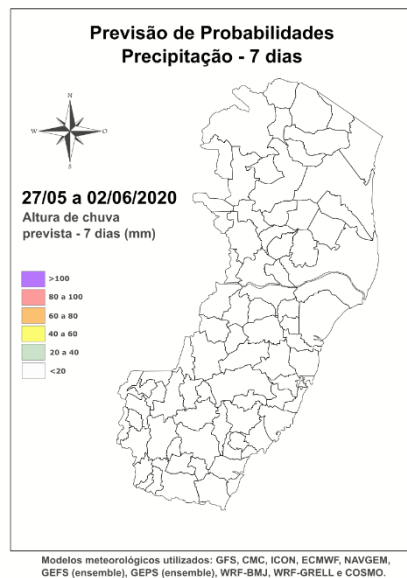
Figura 2 – Previsão quantitativa (mm/24h) e probabilística (%) de precipitação para 27 (a) e 28/05/2020 (b).



Tendência para o período de 27/05 a 02/06/2020

A previsão quantitativa/probabilística de chuva para os próximos 7 dias sugere um acumulado irrisório (1 a 3 mm) no litoral do estado (possível chuva passageira na madrugada/manhã do dia 29/05).

Figura 3 – Previsão quantitativa (mm/24h) de precipitação para o período de 27/05 a 02/06/2020.



Fenômenos meteorológicos adversos:

- Nenhum órgão divulgou aviso meteorológico referente a geadas, mas podem ocorrer **geadas fracas** entre 28 e 30/05 nas áreas mais altas das montanhas capixabas;
- Existem avisos do [CPTEC/Inpe](#) (**onda de frio no Caparaó**) e da [Marinha](#);
- Não há alerta ativo, no momento;
- Riscos previstos (CPRM/Cemaden): sem risco reportado;
- Áreas atingidas (CPRM/Cemaden): sem áreas atingidas, por ora.

7. ÓRGÃOS-FONTE

- Defesa Civil Nacional
- Inmet
- CPTEC/Inpe
- Cemaden
- Incaper
- CPRM
- Nomads/NCEP/NOAA
- CPC/NCEP/NOAA
- MSC
- Godae
- ECMWF
- DW
- JMA