



BOLETIM EXTRAORDINÁRIO DA DEFESA CIVIL

Atualizado às 06h de 13 de Janeiro de 2025

A Coordenadoria Estadual de Proteção e Defesa Civil, órgão pertencente ao Corpo de Bombeiros Militar do Estado do Espírito Santo, registra:

1. Acumulados de Chuva em 24 horas

	Município	[mm]
1	DOMINGOS MARTINS	41.19
2	IBITIRAMA	17.6
3	SERRA	17.5
4	SANTA MARIA DE JETIBÁ	14.85
5	ARACRUZ	13.6
6	VITÓRIA	13.24
7	IBATIBA	12.2
8	BREJETUBA	10.4
9	ALFREDO CHAVES	10.2
10	ECOPORANGA	9.54

Fonte: CEMADEN

* A tabela acima apresenta municípios que possuem pluviômetros automáticos e que estão operantes.

** Os dados não passaram por validação de um meteorologista.

2. Alertas Vigentes

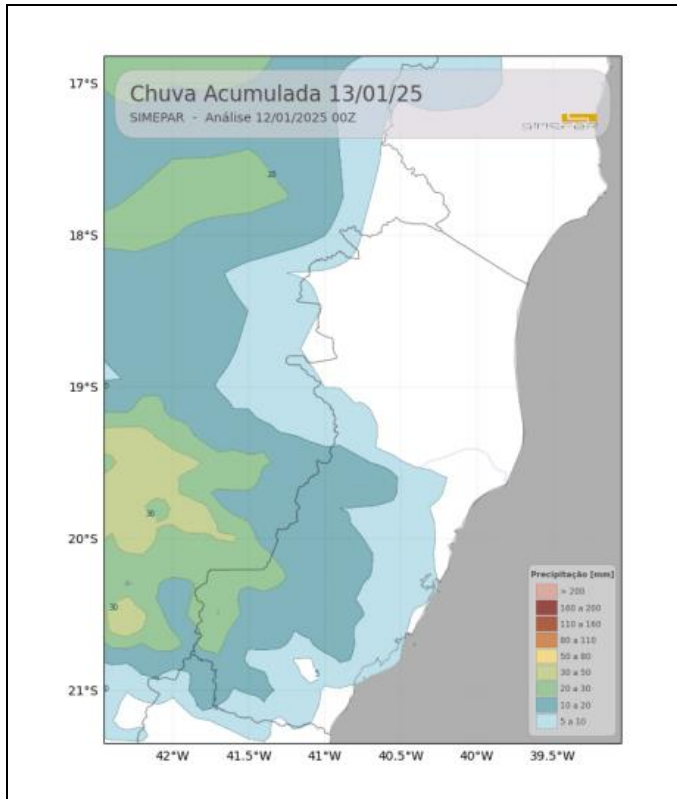
	nº Alerta	Descrição	Município	Nível
1	125	Risco de Movimento de Massa	SANTA MARIA DE JETIBÁ	Alto
2	143	Risco de Movimento de Massa	SANTA TERESA	Alto
3	155	Risco Hidrológico	LINHARES	Alto
4	126	Risco de Movimento de Massa	CARIACICA	Moderado
5	84	Risco de Movimento de Massa	DOMINGOS MARTINS	Moderado
6	106	Risco de Movimento de Massa	VITÓRIA	Moderado

3. Avisos Meteorológicos

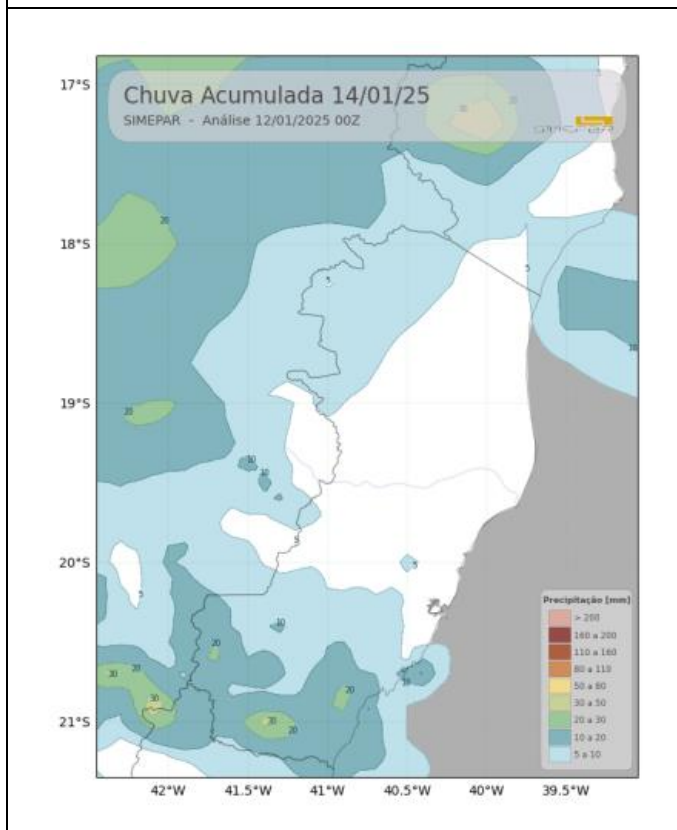
Sem avisos vigentes até o momento.



4. Previsão Meteorológica



Segunda-feira (13/01/2025) : Na segunda a chuva ganha maior abrangência ainda nas regiões Serrana, Grande Vitória e Sul, com previsão de acumulados na faixa dos 20 mm, especialmente no setor oeste da Região Sul do Espírito Santo. O avanço da área alongada de baixa pressão em médios níveis da troposfera deve favorecer maior organização das instabilidades, com temporais localizados.



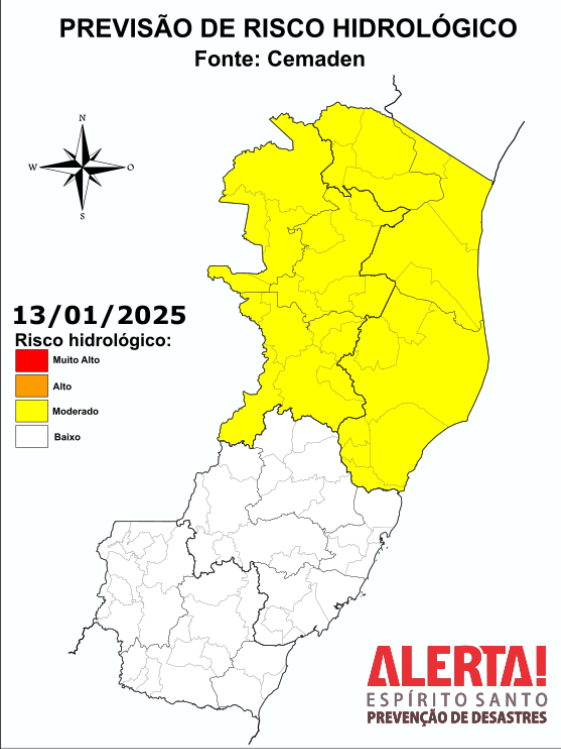
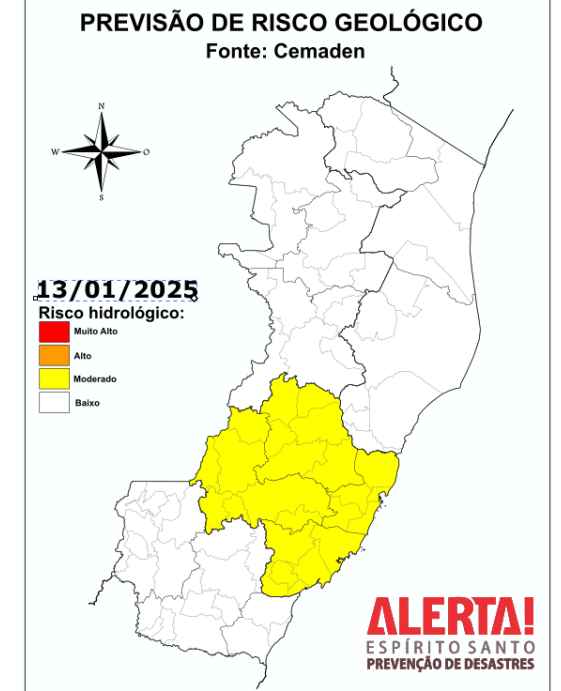
Terça-feira (14/01/2025) Na terça-feira há persistência do cenário meteorológico, com aumento dos índices de instabilidade também nas regiões Noroeste e Extremo-Norte, mas com chuva mais isolada e baixos acumulados. No setor Sul do Espírito podem ocorrer temporais isolados com chuva forte, onde os acumulados podem ultrapassar os 30 mm pontualmente.

Fonte: ALERTA!

*Informações sobre condições meteorológicas extremas podem ser vistas no boletim meteorológico no site do ALERTA! (<https://alerta.es.gov.br/boletim-meteorologico>).



5. Previsão de Riscos Geo-Hidrológicos

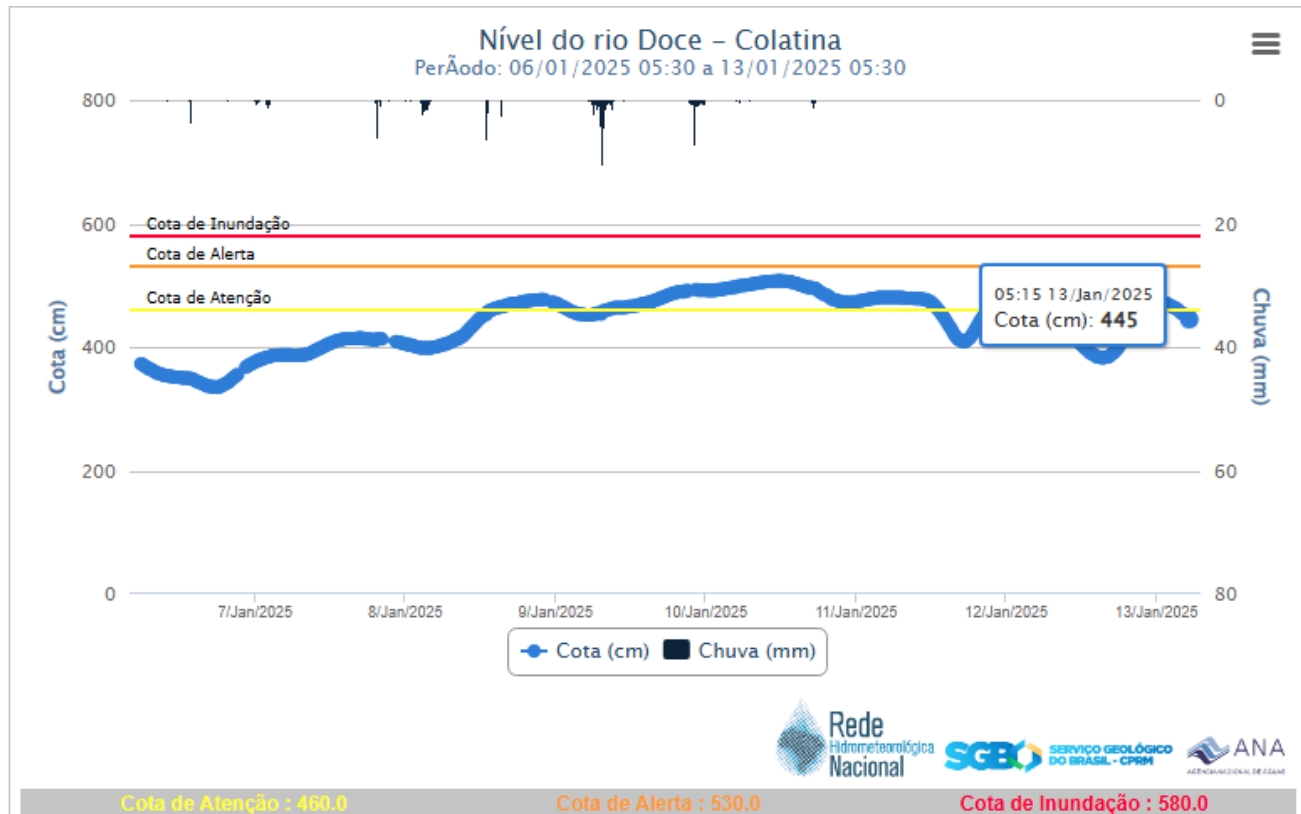
<p>PREVISÃO DE RISCO HIDROLÓGICO Fonte: Cemaden</p>  <p>13/01/2025 Risco hidrológico: Muito Alto Alto Moderado Baixo</p> <p>ALERTA! ESPÍRITO SANTO PREVENÇÃO DE DESASTRES</p> <p>Fonte: https://www.gov.br/cemaden/pt-br/assuntos/riscos-geo-hidrologicos</p>	<p>Considera-se MODERADA a possibilidade de ocorrência de eventos hidrológicos nas regiões geográficas de Colatina e São Mateus no Espírito Santo; Nestas regiões há previsão de chuva com possibilidade de pancadas localizadas de intensidade moderada, principalmente a partir da tarde, associada ao elevado índice de umidade no solo e acumulados de precipitação registrados nos últimos dias, não se descarta a possibilidade de ocorrência de inundações graduais, com atenção especial para os níveis dos rios Doce e São Mateus, enxurradas e alagamentos temporários em áreas rebaixadas com drenagem deficiente. Ressalta-se que, em caso de possíveis ocorrências, o número de pessoas afetadas pode ser abrangente, principalmente em áreas densamente ocupadas e com alta impermeabilização do solo (Figura 1).</p>
<p>PREVISÃO DE RISCO GEOLÓGICO Fonte: Cemaden</p>  <p>13/01/2025 Risco hidrológico: Muito Alto Alto Moderado Baixo</p> <p>ALERTA! ESPÍRITO SANTO PREVENÇÃO DE DESASTRES</p> <p>Fonte: https://www.gov.br/cemaden/pt-br/assuntos/riscos-geo-hidrologicos</p>	<p>Considera-se MODERADA a probabilidade de ocorrência de movimentos de massa (em amarelo, na Figura 2) nas Regiões Geográficas Intermediárias de Vitória (ES), devido aos elevados volumes de chuva acumulada no decorrer da semana e a previsão de chuva fraca, com possibilidade de pancadas isoladas no oeste do estado, principalmente a partir da tarde, que podem ser suficientes para causar deslizamentos de terra pontuais, especialmente em encostas urbanas e eventuais “quedas de barreira” à margem de rodovias.</p>

Fonte: CEMADEN. Site - <https://www.gov.br/cemaden/pt-br/assuntos/riscos-geo-hidrologicos/>

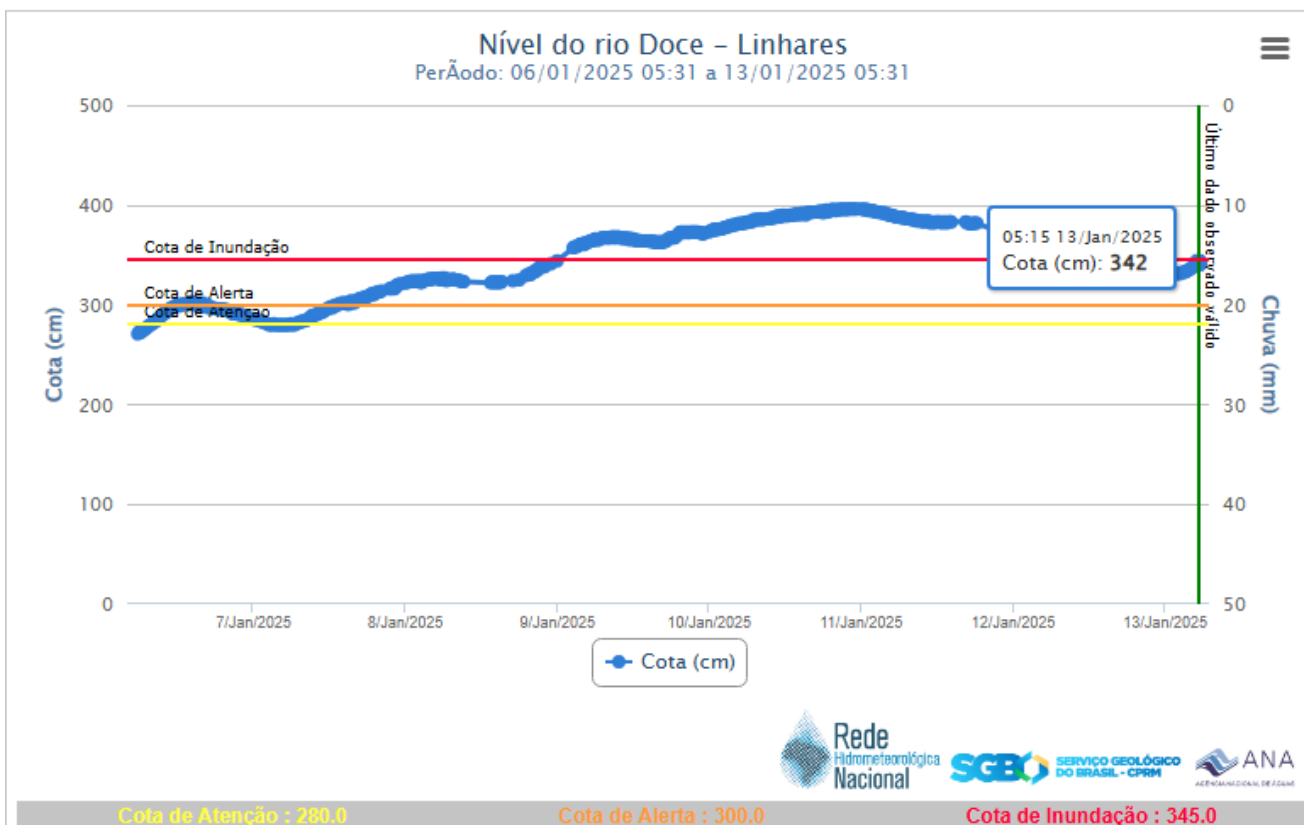
6. Nível dos Rios



6.1 Colatina

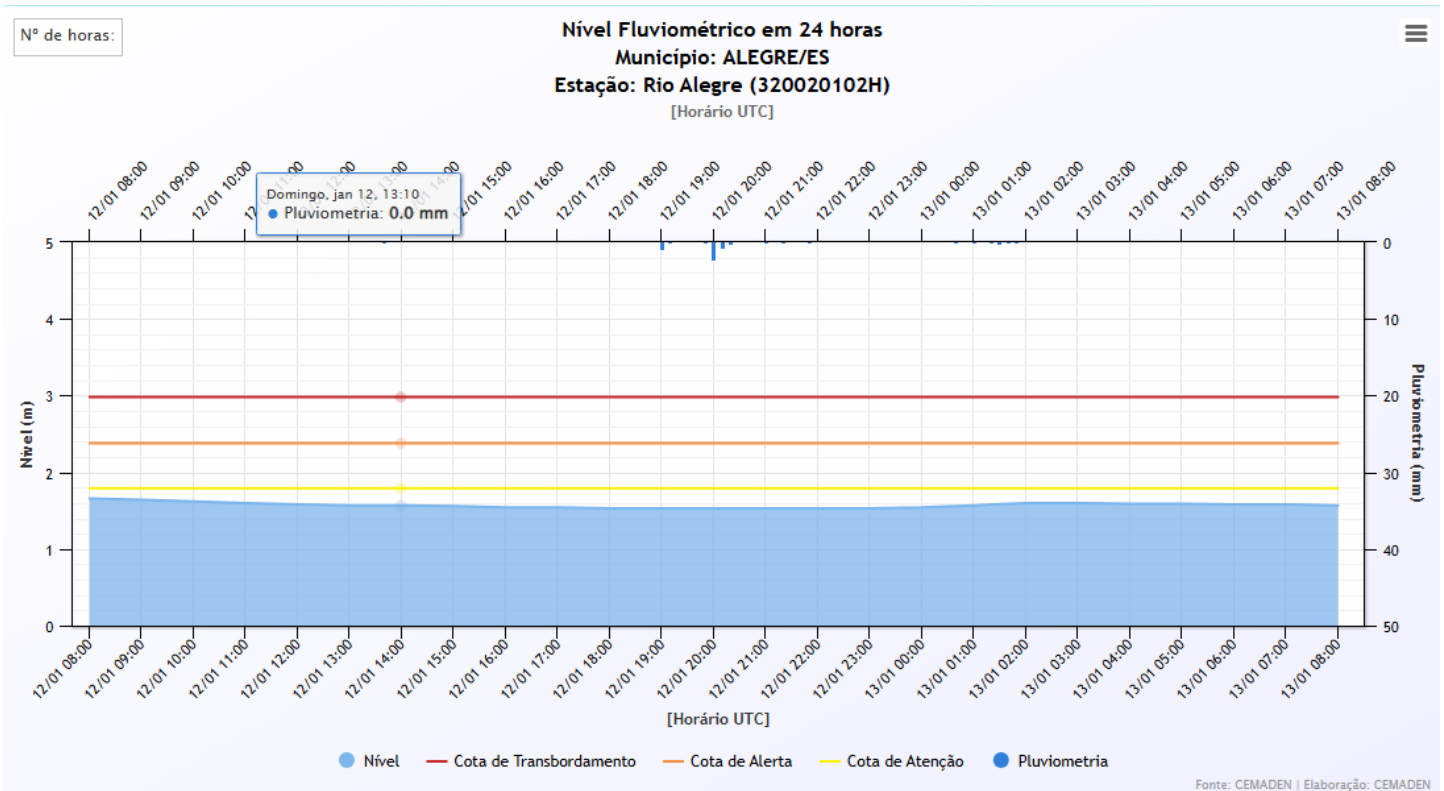


6.2 Linhares

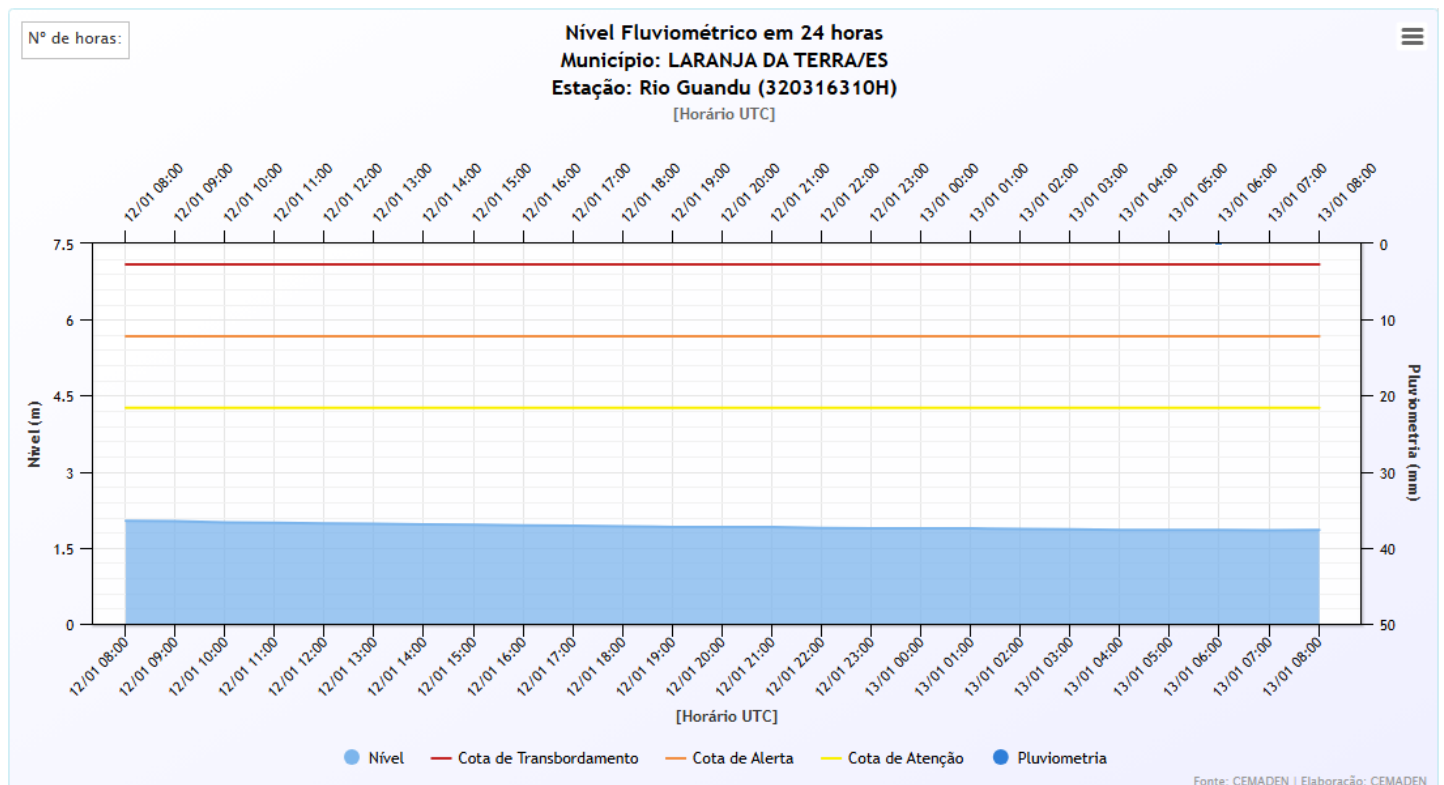


Fonte: CPRM. Site - https://www.sgb.gov.br/sace/index_bacias_monitoradas.php?getbacia=bdoce

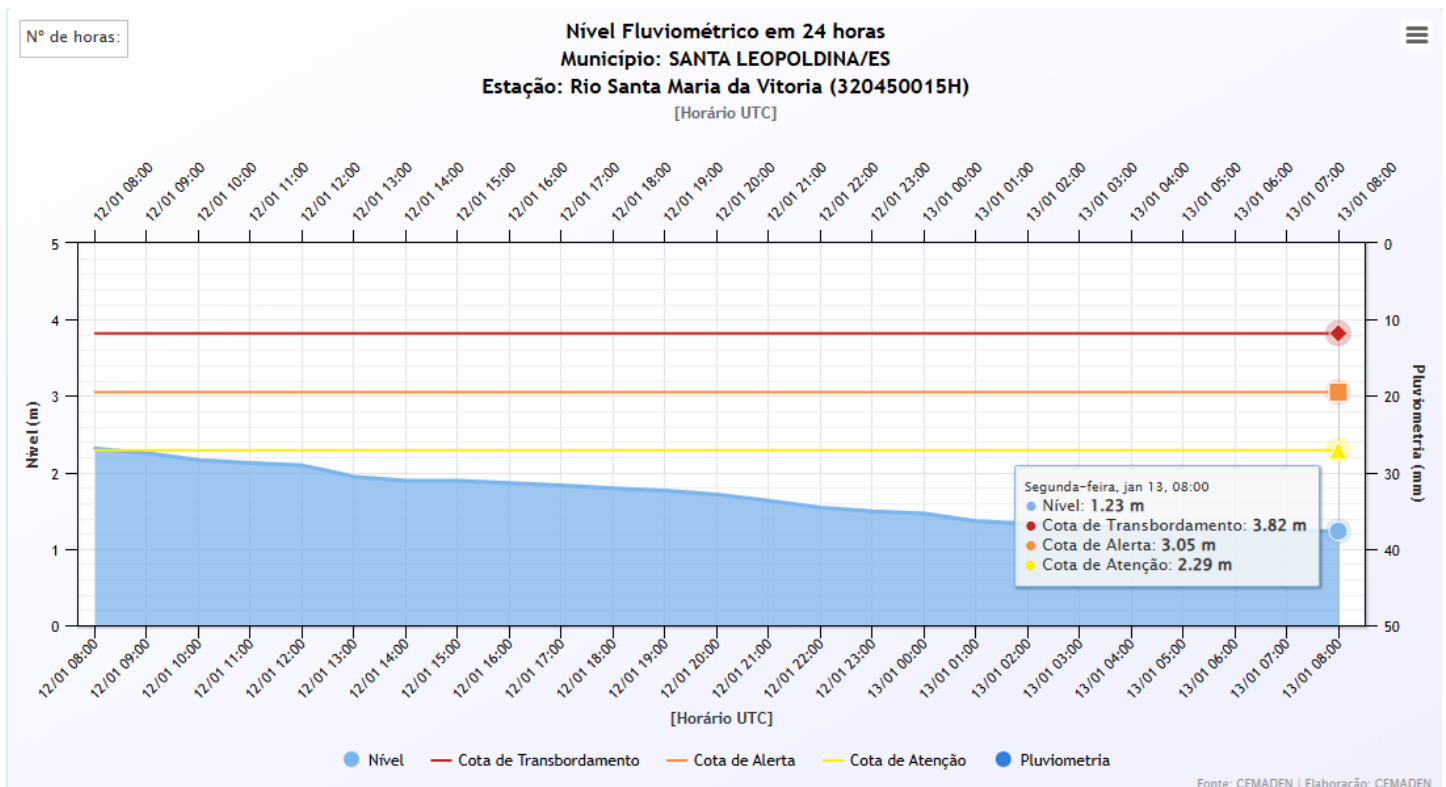
6.3 Alegre



6.4 Laranja da Terra



6.5 Santa Leopoldina



7 Ocorrências reportadas pelos municípios:

Até o momento, nenhuma ocorrência relevante foi reportada no dia de hoje.

8 Pessoas afetadas por desastres

ORDEM	MUNICÍPIO	DESALOJADOS	DESABRIGADOS	FERIDOS	DESAPARECIDOS	ÓBITOS	ABRIGO
1	ALTO RIO NOVO	4					
2	ARACRUZ	13					
3	BARRA DE SÃO FRANCISCO	15					
4	CACHOEIRO DE ITAPEMIRIM	255					
5	CARIACICA	17					
6	COLATINA	23					
7	GOVERNADOR LINDENBERG		22				
8	IRUPI	140	24				Escola estadual Bernardo Horta
9	ITARANA	12					
10	IÚNA	12					
11	JOÃO NEIVA		9				
12	LARANJA DA TERRA	7					
13	LINHARES	35	6				
14	MIMOSO DO SUL	28	2				Creche Casulo



15	MUNIZ FREIRE	6				
16	RIO BANANAL	16				
17	SANTA LEOPOLDINA	113				
18	SANTA MARIA DE JETIBÁ	15				
19	SANTA TERESA	16				
20	SÃO DOMINGOS DO NORTE		5			
21	VENDA NOVA DO IMIGRANTE	6				
22	VIANA					Cemei Professora Biluca
TOTAL		733	68			

- Dados em atualização, alguns municípios ainda não conseguiram precisar o número de vítimas.

9 Ajuda Humanitária

Rio Bananal	<ul style="list-style-type: none"> 70 cestas de alimentos; 200 colchões 200 travesseiros; 70 kits de limpeza; 70 kits higiene pessoal.
Santa Teresa	<ul style="list-style-type: none"> 40 kits de limpeza; 40 kits de higiene pessoal; 73 colchões; 73 travesseiros.
Irupi	<ul style="list-style-type: none"> 21 cestas de alimentos; 50 colchões; 50 travesseiros; 70 kits de limpeza; 20 kits de higiene pessoal.
São Roque do Canaã	<ul style="list-style-type: none"> 50 kits de limpeza; 50 kits de higiene pessoal; 20 colchões; 20 travesseiros.
Santa Leopoldina	<ul style="list-style-type: none"> 23 cestas de alimentos; 42 colchões; 45 travesseiros; 49 kits de limpeza; 49 kits de higiene pessoal.

10 Postos de Comando



- GABINETE DE CRISE PREFEITO/SCO RIO BANANAL – Capitão Rogério – Contato: +55 27 99763-0553
- SCO 6º BBM – Cariacica, Viana, Santa Leopoldina e Santa Maria de Jetibá – Maj Nardoto.
- SCO IRUPI – Paulinho.

11 Decretações

- Decreto 097/2025 – Situação de Emergência – Santa Leopoldina.
- Decreto 13745/2025 – Situação de Emergência – Alegre.
- Decreto 2691/2025 – Situação de Emergência – Rio Bananal.
- Decreto 381/2025 – Situação de Emergência – Irupi.

12 Boletim Rodovias

a. Rodovias Federais

Rodovia	Observação
-	Sem alterações nas rodovias federais

Atualizado às 06h00 de 13/01/2025.
FONTE: PRF/ES e ECO101

b. Rodovias Estaduais

Rodovia	Observação
ES - 436	Interdição parcial Sapucaia x ES-245 – Km 11,20 (Rompimento de talude – Trânsito meia pista)
ES - 440	BR-101 (Bebedouro) x Regência – Km 30,10
Rodovias com Risco de queda de barreiras ES-080 – Colatina x São Domingos do Norte ES-137 – São Domingos do Norte x São Gabriel da Palha ES-164 – Mantenópolis x Alto Rio Novo ES-436 – Sapucaia x ES-245 ES-245 – Governador Lindenberg x ES-080	
INTERDIÇÕES PARCIAIS: ES-436 – Sapucaia x ES-245 – Km 11,20 Rompimento de talude – Trânsito em meia pista	

Atualizado às 06h00 de 13/01/2025. Aguardando retorno do órgão responsável.
Fonte: **Informações dadas e atualizadas pelo DER - Órgão responsável.**