



BOLETIM EXTRAORDINÁRIO DA DEFESA CIVIL

Atualizado às 06h de 06 de fevereiro de 2022

A Coordenadoria Estadual de Proteção e Defesa Civil, órgão pertencente ao Corpo de Bombeiros Militar do Estado do Espírito Santo, registra:

1. Acumulados de Chuva em 24 horas

Os maiores acumulados de chuva nas últimas 24 horas registrados entre os municípios que possuem estação meteorológica do Cemaden:

Acumulado de chuva		
	Município	Quant. (mm)
1	Água Doce do Norte	47,20
2	Mantenópolis	43,04
3	Colatina	41,56
4	Brejetuba	36,60
5	Laranja da Terra	36,04
6	Afonso Cláudio	30,34
7	Apiacá	28,00
8	Venda Nova do Imigrante	26,00
9	Cachoeiro de Itapemirim	23,60
10	Muqui	21,00
11	Alegre	20,44
12	Conceição do Castelo	18,00
13	Santa Leopoldina	17,73
14	Santa Teresa	17,59
15	Itaguaçu	17,20
16	Ecoporanga	16,73
17	Pancas	15,55
18	Atílio Vivacqua	13,00
19	Aracruz	11,03
20	Mimoso do Sul	10,80

FONTE: Cemaden

* Demais municípios registraram acumulados de chuva inferiores a 10 mm.

** A tabela acima apresenta somente municípios que possuem pluviômetros automáticos do Cemaden que estão operantes.



2. Alertas Vigentes

	Alerta	Descrição	Município	Nível	Fonte
1	655	Risco de Movimento de Massa	Colatina	Moderado	Cemaden
2	692	Risco de Movimento de Massa	Marilândia	Moderado	Cemaden
3	698	Risco Hidrológico	Marechal Floriano	Moderado	Cemaden
4	699	Risco de Movimento de Massa	Marechal Floriano	Moderado	Cemaden
5	704	Risco Hidrológico	Cachoeiro de Itapemirim	Moderado	Cemaden
6	705	Risco de Movimento de Massa	Cachoeiro de Itapemirim	Moderado	Cemaden
7	706	Risco de Movimento de Massa	Alfredo Chaves	Moderado	Cemaden
8	707	Risco Hidrológico	Alfredo Chaves	Moderado	Cemaden
9	708	Risco de Movimento de Massa	Apicá	Moderado	Cemaden
10	715	Risco de Movimento de Massa	Vila Pavão	Moderado	Cemaden

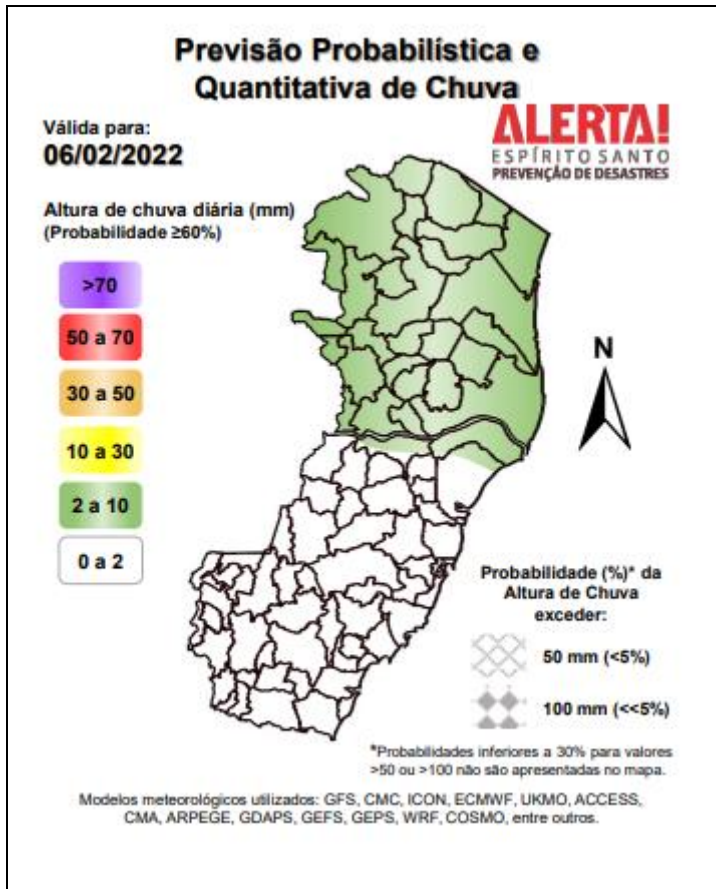
FONTE: Cemaden

Outras informações sobre plano emprego da Cepdec e os alertas vigentes no Estado do Espírito Santo estão disponíveis no site ALERTA! (www.alerta.es.gov.br).

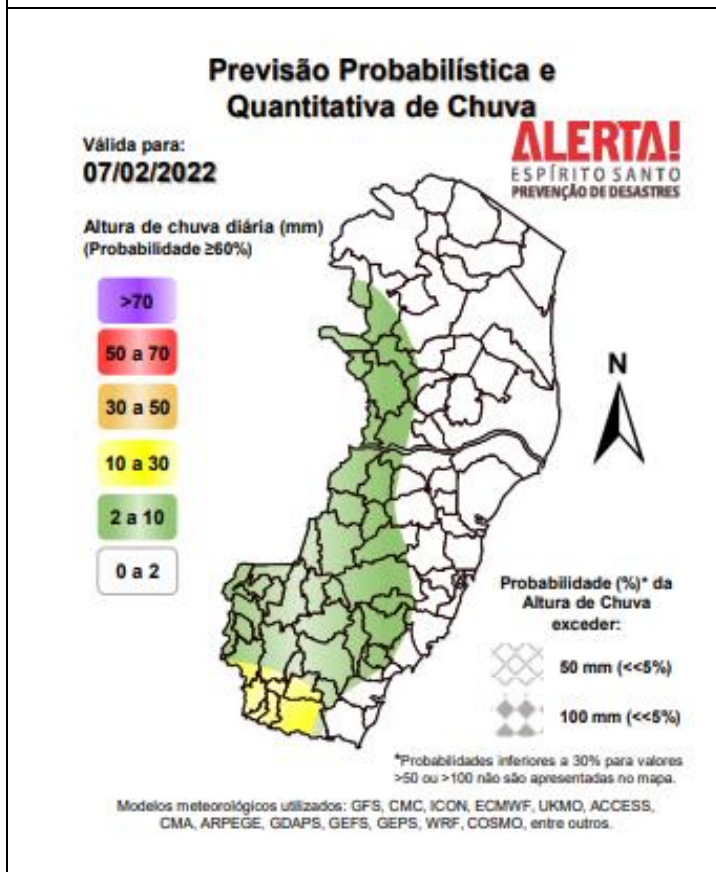
3. Avisos Meteorológicos

- Aviso INMET reportando risco de chuvas intensas, nível perigo potencial, para região central, noroeste, sul e litoral norte espírito-santense. Válido até 06/02/2022 - 10h00.

4. Previsão Meteorológica



O domingo (06) tem predomínio de sol e calor no estado, sendo que ainda pode chover de forma esparsa e passageira em pontos da metade norte (área verde). A probabilidade de chuva é muito pequena para as demais regiões, que devem registrar tempo aberto. Probabilidade de 60% para chuvas de 1-5 mm em pontos da área esverdeada. A probabilidade de chuva (1-2 mm) é menor que 30% para as demais regiões do estado. O domingo (06) tem predomínio de sol e calor no estado, sendo que ainda pode chover de forma esparsa e passageira em pontos da metade norte. A probabilidade de chuva é muito pequena para as demais regiões, que devem registrar tempo aberto.



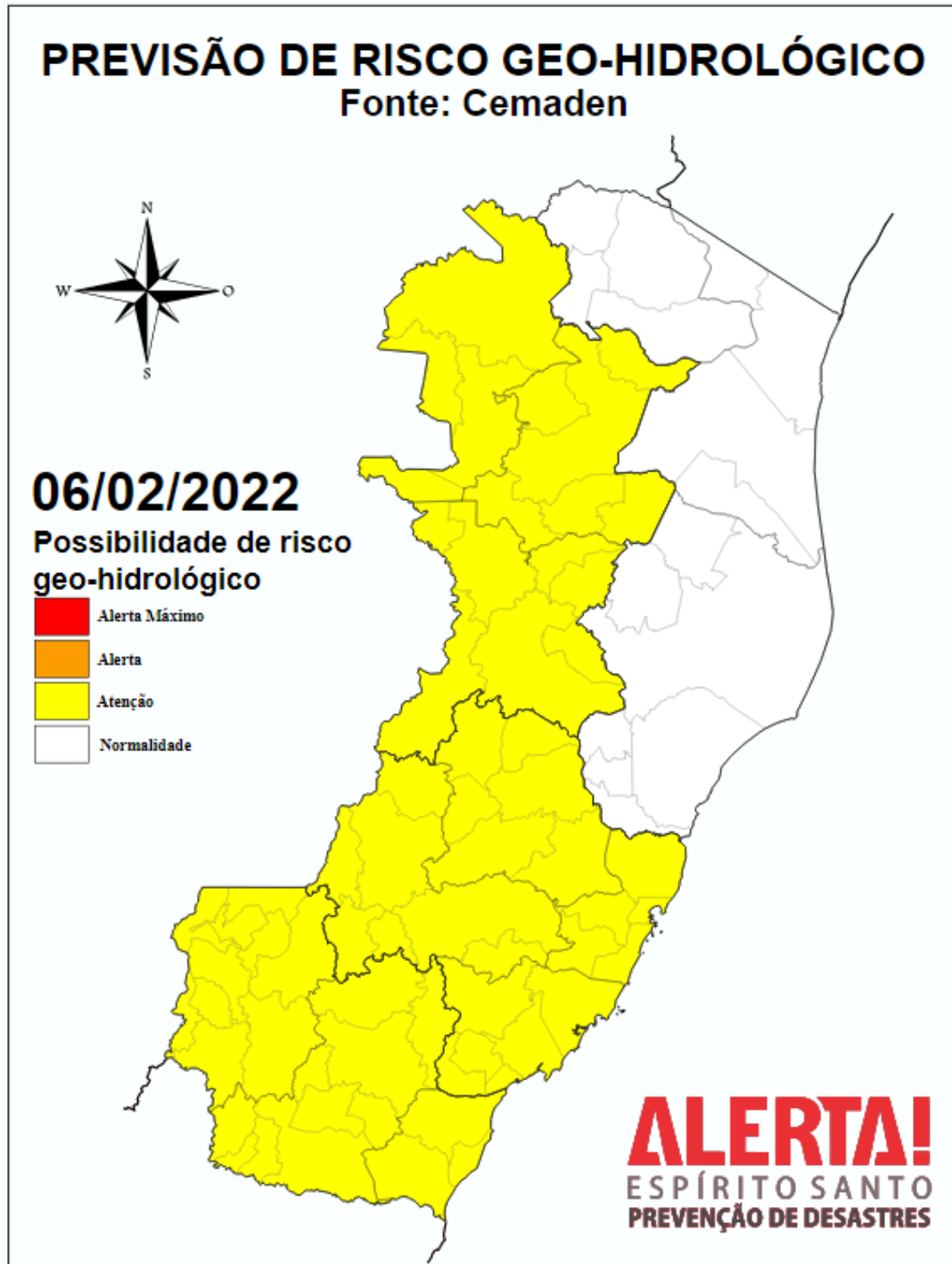
Segunda-feira (07) probabilidade de 60% para chuvas de 2-10 mm em pontos da área esverdeada. Em pontos das áreas amareladas, probabilidade de 60% para acumulados de 10 a 20 mm. A probabilidade de chuva (1-2 mm) é menor que 20% para as demais regiões do estado. A segunda-feira (07) deve ter aumento da instabilidade em trechos da divisa com Minas Gerais e também no centro-oeste das regiões Sul e Serrana, que devem ter sol pela manhã e pancadas de chuva com algumas trovoadas, da tarde para a noite. As demais regiões contam com sol entre poucas nuvens, sem expectativa de chuva.

Fonte: BAMES*

*Informações sobre condições meteorológicas extremas podem ser vistas no boletim meteorológico no site do ALERTA! (<https://alerta.es.gov.br/boletim-meteorologico>)



5. Previsão de Risco Geo-Hidrologico



Fonte: <https://www.cemaden.gov.br/categoria/riscos-geo-hidrologicos/>
Acessado em: 05/02/2022

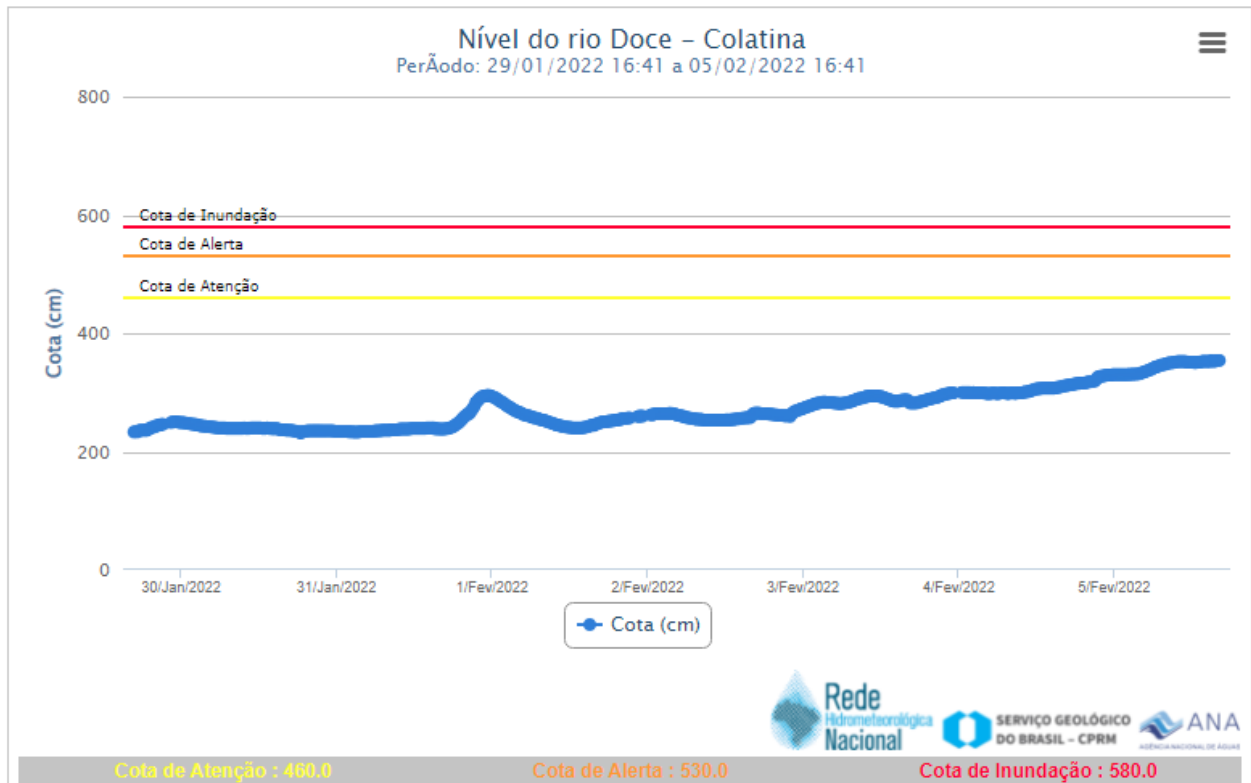
RISCO GEOLÓGICO

Considera-se MODERADA a possibilidade de ocorrência de movimentos de massa nas regiões Sul e Noroeste Espírito-Santense, devido aos acumulados observados nos últimos dias e à previsão meteorológica, que indica possibilidade de pancadas de chuva ao longo do dia que poderão deflagrar deslizamentos, sobretudo nas regiões de serra e/ou densamente urbanizadas.

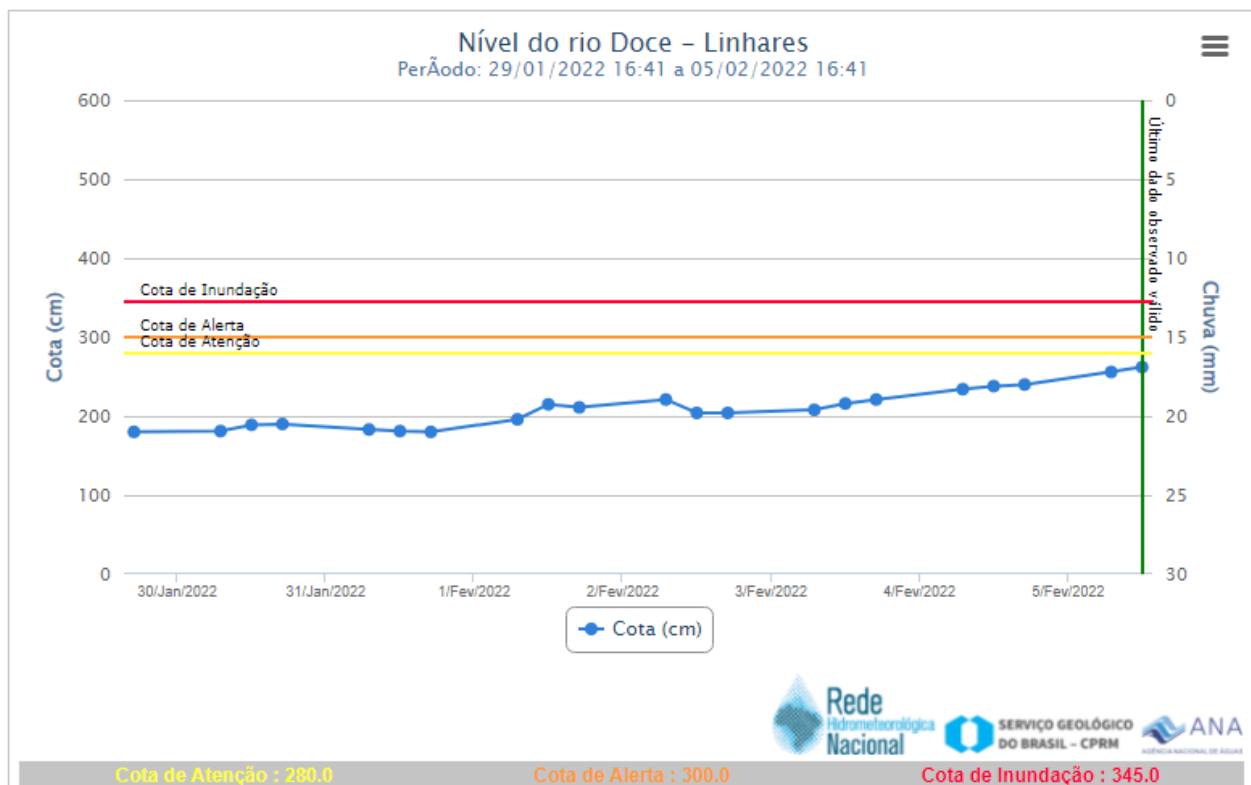


6. Nível dos Rios

a. Nível do Rio Doce – Colatina



b. Nível do Rio Doce – Linhares





7. Situação dos Municípios Atingidos por Desastres

Município	Descrição
Mimoso do Sul	<ol style="list-style-type: none">(01/02/2022) Queda de muro de residência sem vítimas.(01/02/2022) Bloco rochoso próximo a casa com família retirada por segurança.(01/02/2022) Muro da área do pátio da pestalose cedeu. Acúmulo de água e lama no interior das instalações.(01/02/2022) Movimento de massa na ES 261 FONTE: Repdec
Itapemirim	<ol style="list-style-type: none">(01/02/2022) Deslizamento de terra atingiu uma família. Parede caiu e houveram 3 desalojados e 1 ferido.(02/02/2022) Duas residências interditadas no bairro Namitalla Ayub, as famílias se recusaram a sair. FONTE: Repdec
Muqui	<ol style="list-style-type: none">(01/02/2022) Deslizamento de encosta aos fundos de uma residência de dois pavimentos bem estruturada. Uma senhora desalojada/ casa da irmã por segurança até avaliação adequada do problema. FONTE: Repdec
Bom Jesus do Norte	<ol style="list-style-type: none">(03/02/2022) Ruas parcialmente afetadas pelo transbordo do Rio Itabapoana com altura se 3.05 sendo sua cota de transbordo em 2.10 até o momento 1 pessoa e aproximadamente 38 pessoas desalojados. FONTE: Repdec
Apiacá	<ol style="list-style-type: none">(03/02/2022) Ruas do Distrito de Yuru ficaram alagadas. FONTE: Repdec
Vila Valério	<ol style="list-style-type: none">(03/02/2022) Destelhamento da Escola do Córrego Tesouro. FONTE: Compdec
Nova Venécia	<ol style="list-style-type: none">(03/02/2022) Foi registrada uma ocorrência de tombamento de muro, nas proximidades do Córrego da Serra, apenas danos e avarias, sem registro de vítimas e outros. FONTE: Repdec



Colatina	<ol style="list-style-type: none">1. (04/02/2022) Foram registrados movimento de massa, alagamentos e inundações nas comunidades de Bela Aurora, Córrego da Piaba, Distrito de Itapina, São João Grande. Fonte: COMPDEC
Barra de São Francisco	<ol style="list-style-type: none">1. (04/02/2022) No distrito de Vila Paulista foram registrados pontos de alagamento e queda de muro. Sem vítimas. Fonte: REPDEC
Cachoeiro de Itapemirim	<ol style="list-style-type: none">1. (04/04/2022) Queda do muro da 1ª cia do 3º BBM.2. (04/04/2022) Foram registrados varios pontos de alagamentos no município.3. (05/02/2022) Ruas e casas alagadas, a água já escoou, 4 casas foram interditadas por movimento de massa, duas no bairro Paraíso e duas no bairro Amarelo. Fonte: REPDEC
Vila Pavão	<ol style="list-style-type: none">1. (04/02/2022) Pontos de alagamento na localidade do Cérrgo São sebastião .2. (04/02/2022) Movimento de massa interditou parcialmente o trecho da ES220 que liga Vila Pavão ao distrito de Todos os Santos.3. (05/02/2022) Algumas estradas foram obstruídas, a equipe de limpeza já está atuando no município. Fonte:Compdec
Rio Bananal	<ol style="list-style-type: none">1. (03/02/2022)Um pequeno barramento da região transbordou e inundou alguns acessos as comunidades de Santa Helena e de Santa Rita. Sem desalojados ou desabrigados Fonte: REPDEC
Mantenópolis	<ol style="list-style-type: none">1. (05/02/2022) Parte do vertedouro de uma barragem cedeu, prefeito e secretário de obras acionados, não há risco de rompimento, maquinário trabalhando no local.2. (06/02/2022) Queda de um muro na rua João Pereira, bairro Bela Vista.3. (06/02/2022) Deslizamento no conjunto habitacional de São José. Família com 2 pessoas desalojadas, irão para casa de parentes. Assistência Social acionada. FONTE: Repdec/ Compdec



8. Pessoas Afetadas por desastres

Município	Desalojados	Desabrigados	Feridos	Desaparecidos	Óbitos	Abrigo
Barra de São Francisco	3					
Colatina	14					
Cachoeiro de Itapemirim	10					
Itapemirim	0		1			
Mimoso do Sul	4					
Muqui	4					
Mantenópolis	2					
Total	37	0	1	0	0	

9. Postos de Comando

Não há postos de Comando instalados até o momento.

10. Decretações

Sem decretações para os eventos atuais.

11. Boletim Rodovias

a. Rodovias Federais

Rodovia	Observação
-	Sem registro de interdições nas rodovias federais

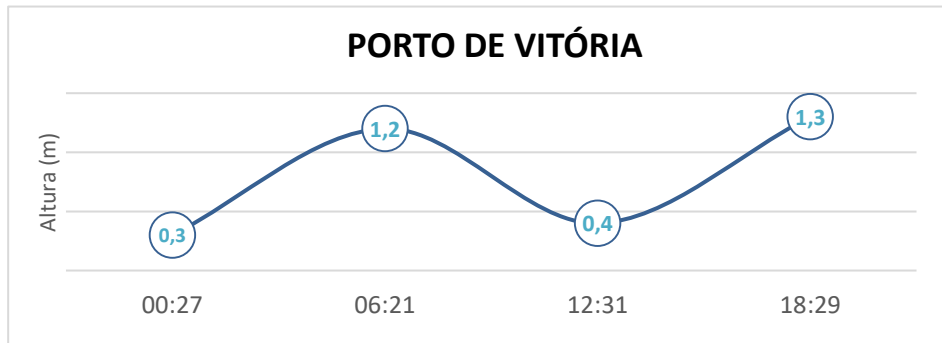
Atualizado às 05h30 de 06/02/2022
FONTE: Eco101 - https://twitter.com/_eco101
PRF - <https://twitter.com/PRF191ES>

b. Rodovias Estaduais

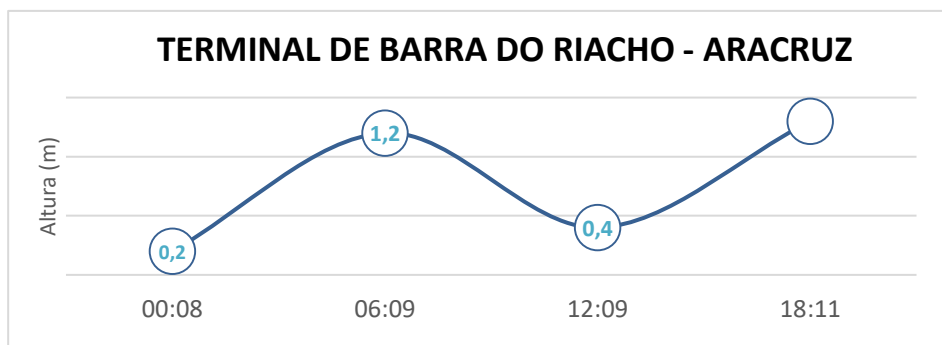
Rodovia	Observação
ES- 220	Movimento de massa interditou parcialmente o trecho da ES220 que liga Vila Pavão ao distrito de Todos os Santos.
ES- 165	Interdição total da via , devido ao rompimento de um bueiro , km 37.

Atualizado às 05h30 de 06/02/2022
FONTE: DER <https://der.es.gov.br/>

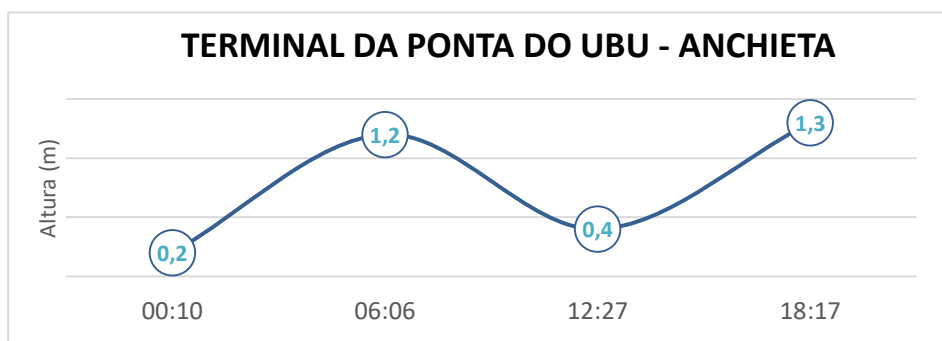
12. Tábua de Marés



No dia 06 de Fevereiro de 2022, em Vitória, conforme gráfico, podemos observar que a primeira baixa-mar ocorre às 00h27min e a segunda as 12h31min . A primeira preia-mar acontece às 06h21min e a seguinte preia-mar ocorrerá às 18h29min.



No dia 06 de Fevereiro de 2022, em Barra do Riacho - Aracruz, conforme gráfico, podemos observar que a primeira baixa-mar ocorre às 00h08min e a segunda às 12h09min. A primeira preia-mar acontece às 06h09min e a seguinte preia-mar ocorrerá às 18h11min.



No dia 06 de fevereiro de 2022, em Ponta do Ubu - Anchieta, conforme gráfico, podemos observar que a primeira baixa-mar ocorre às 06h06min e a segunda 12h27min. A primeira preia-mar acontece às 06h06min e a seguinte preia-mar ocorrerá às 18h17min.