



BOLETIM EXTRAORDINÁRIO DA DEFESA CIVIL

Atualizado às 11h de 12 de outubro de 2021.

A Coordenadoria Estadual de Proteção e Defesa Civil, órgão pertencente ao Corpo de Bombeiros Militar do Estado do Espírito Santo, registra:

1. Plano de Emprego: **ALERTA**

2. Acumulados de Chuva em 24 horas

Os maiores acumulados de chuva nas últimas 24 horas registrados entre os municípios que possuem estação meteorológica do CEMADEN.

Acumulado de chuva		
	Município	Quantidade [mm]
1	CARIACICA	145.38
2	SANTA LEOPOLDINA	124.29
3	PIÚMA	120
4	VIANA	112.4
5	VILA VELHA	105.99
6	ARACRUZ	101.02
7	VITÓRIA	95.81
8	SERRA	92.61
9	GUARAPARI	90.42
10	IBIRAÇU	90
11	NOVA VENÉCIA	87.35
12	JOÃO NEIVA	86.9
13	BOA ESPERANÇA	86.4
14	PINHEIROS	82.8
15	SÃO MATEUS	81.6
16	LINHARES	79.2
17	MARECHAL FLORIANO	79
18	RIO BANANAL	78.6
19	ANCHIETA	77
20	ALFREDO CHAVES	75.4
21	SÃO DOMINGOS DO NORTE	71.4
22	FUNDÃO	69
23	FUNDÃO	68.82
24	MARILÂNDIA	68.4
25	VILA PAVÃO	68.2
26	PEDRO CANÁRIO	68



27	GUAÇUÍ	67.63
28	SANTA MARIA DE JETIBÁ	65.49
29	RIO NOVO DO SUL	65
30	GOVERNADOR LINDENBERG	62.82
31	ÁGUA DOCE DO NORTE	60.82
32	PRESIDENTE KENNEDY	60.8
33	MIMOSO DO SUL	60.6
34	BAIXO GUANDU	59.8
35	VENDA NOVA DO IMIGRANTE	59
36	IRUPI	58.8
37	ECOPORANGA	58.06
38	PANCAS	56.14
39	BARRA DE SÃO FRANCISCO	55.71
40	ÁGUA DOCE DO NORTE	55.6
41	IBITIRAMA	55.4
42	SANTA TERESA	54.6
43	ALEGRE	54.45
44	ITAPEMIRIM	54.3
45	ATILIO VIVACQUA	53.8
46	CACHOEIRO DE ITAPEMIRIM	53.73
47	IBATIBA	52.6
48	BOM JESUS DO NORTE	52.6
49	MONTANHA	52.4
50	COLATINA	52.37
51	VARGEM ALTA	52
52	ITAGUAÇU	50.43
53	MUQUI	49
54	APIACÁ	48.8
55	SÃO ROQUE DO CANAÃ	47.85
56	IÚNA	46.4
57	CONCEIÇÃO DO CASTELO	44.6
58	AFONSO CLÁUDIO	43.91
59	BREJETUBA	42
60	PONTO BELO	39.6
61	CASTELO	38.35
62	MANTENÓPOLIS	37.98
63	MUCURICI	33
64	ECOPORANGA	30.3

FONTE: CEMADEN

*Os demais municípios registraram acumulados de chuva inferior a 30 mm.

** A tabela acima apresenta somente municípios que possuem pluviômetros automáticos do CEMADEN e que estão em funcionamento.



3. Alertas Vigentes

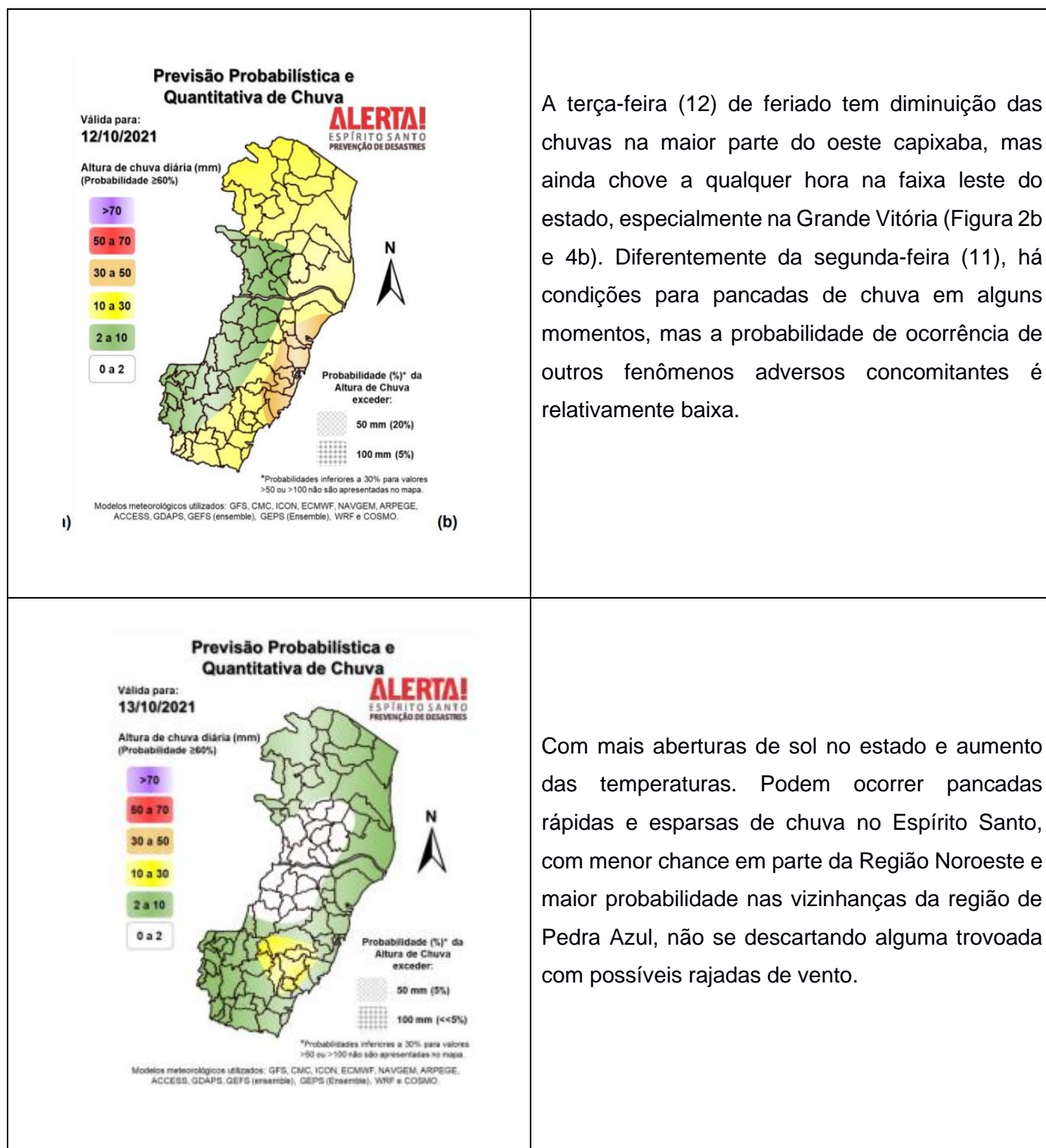
	Alerta	Descrição	Município	Nível	Fonte
1	1812	Risco de Movimento de Massa	Serra	Alto	CEMADEN
2	1809	Risco de Movimento de Massa	Cariacica	Alto	CEMADEN
3	1810	Risco de Movimento de Massa	Vila Velha	Alto	CEMADEN
4	1811	Risco de Movimento de Massa	Viana	Moderado	CEMADEN
5	1813	Risco de Movimento de Massa	Vitória	Moderado	CEMADEN
6	1814	Risco de Movimento de Massa	Santa Leopoldina	Moderado	CEMADEN
7	1815	Risco de Movimento de Massa	Aracruz	Moderado	CEMADEN
8	1816	Risco Hidrológico	Cariacica	Moderado	CEMADEN
9	1817	Risco Hidrológico	Vila Velha	Moderado	CEMADEN
10	1818	Risco Hidrológico	Viana	Moderado	CEMADEN
11	1819	Risco Hidrológico	Serra	Moderado	CEMADEN
12	1820	Risco Hidrológico	Vitória	Moderado	CEMADEN
13	1821	Risco de Movimento de Massa	Guarapari	Moderado	CEMADEN
14	1822	Risco de Movimento de Massa	Fundão	Moderado	CEMADEN
15	1823	Risco de Movimento de Massa	Bom Jesus do Norte	Moderado	CEMADEN
16	1824	Risco de Movimento de Massa	Rio Novo Do Sul	Moderado	CEMADEN
17	1825	Risco de Movimento de Massa	João Neiva	Moderado	CEMADEN
18	1826	Risco de Movimento de Massa	Ibiraçu	Moderado	CEMADEN
19	1827	Risco de Movimento de Massa	Mimoso do Sul	Moderado	CEMADEN



4. Avisos Meteorológicos

AVISOS METEOROLÓGICOS		
Número	Avisos	Fonte
-	Avisos reportando risco de chuvas intensas, nível perigo, para região da grande vitória e nível perigo potencial para o litoral norte do ES. Válido para terça-feira (12/10/2021)	ALERTA!
-	Aviso reportando CHUVAS INTENSAS para todo o ES. Nível: Perigo Potencial. Chuva entre 20 a 50 mm/h. Risco de alagamentos, pequenos deslizamentos de encostas, transbordamentos de rios, em cidades com tais áreas de risco. Vigente até 13/10/21 às 10h00min.	INMET
011/2021	11 a 13/10/2021 (segunda a quarta-feira) - Nível de ALERTA devido, ao acumulado de chuva observado nos últimos dias e, a persistência de condições meteorológicas favoráveis para continuidade das chuvas de intensidade moderada em todo o Estado	INCAPER

5. Previsão Meteorológica



Fonte: BAMES

Informações sobre condições meteorológicas extremas podem ser vistas no boletim meteorológico no site do ALERTA! ES (<https://alerta.es.gov.br/boletim-meteorologico#>).

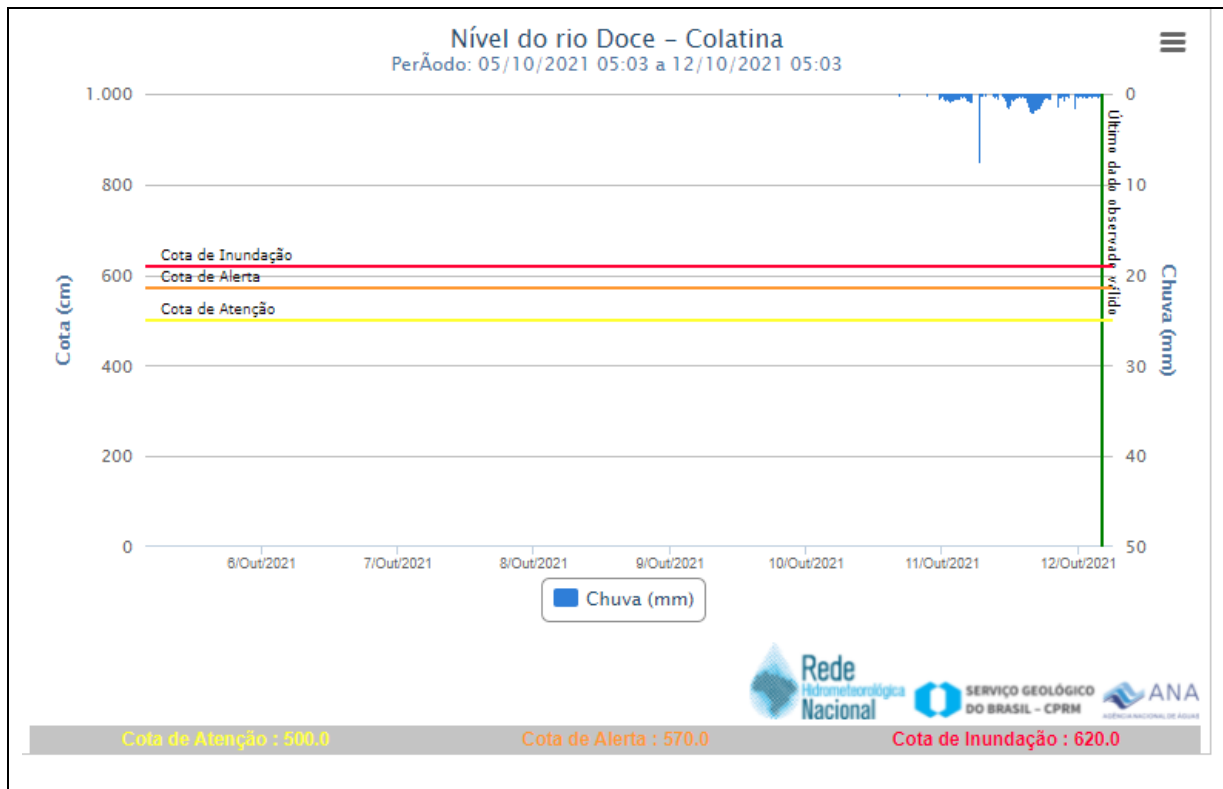


6. Boletim Geo-Hidroológico

Sem dados disponíveis.

7. Nível dos Rios

a. Nível do Rio Doce – Colatina



b. Nível do Rio Doce – Linhares

Sem dados disponíveis



8. Situação dos Municípios Atingidos por Desastres

Município	Descrição
Vila Velha	<ol style="list-style-type: none">(11/10/2021) Pontos críticos de alagamento nos bairros Cobi de Baixo, Ataíde, Ibes, Cobilândia, Jardim Guaranhuns e Nova América(11/10/2021) Uma senhora idosa, moradora de Cobilândia, foi resgatada pela Defesa Civil.(11/10/2021) Um senhor, morador de Cobi de Cima, também precisou deixar a residência, preventivamente. Fonte: COMPDEC
Cariacica	<ol style="list-style-type: none">(11/10/2021) Foram registrados pontos de alagamento na entrada do bairro Cruzeiro do Sul, no bairro Vila Palestina, Jardim América, Flexal e Vale Esperança. Fonte: COMPDEC(11/10/2021) Queda de árvore no bairro Vale Esperança, Abts atendeu a ocorrência, foi necessário apoio da EDP. Fonte: REPDEC(11/10/2021) Movimentação de massa no bairro Oriente, rua Alfredo Couto Teixeira e no bairro Alto Lage, rua Pedro Álvares Cabral. Sem vítimas(11/10/2021) Rolamento de bloco em Alto Mucuri, Rua C. Sem vítimas. Fonte: COMPDEC
Guarapari	<ol style="list-style-type: none">(11/10/2021) Ponto de alagamento na rodovia Jones do Santos Neves, na entrada do município, próximo a Cia de Trânsito da Polícia Militar. O local foi isolado.(11/10/2021) Queda de parede de edifício, local interditado pela COMPDEC Fonte: COMPDEC
Afonso Claudio	<ol style="list-style-type: none">(11/10/2021) Queda de Muro no bairro Vila Nova, sem vítimas.(11/10/2021) Ponto de alagamento no centro, Rua Maria Pádua Soares.(11/10/2021) Na zona rural, problemas nas estradas vicinais na região de Mata Fria. Veículos com dificuldade de trafegar. Fonte: Compdec
Santa Teresa	<ol style="list-style-type: none">(11/10/2021) Queda de árvore com fechamento parcial da via que liga Santa Teresa a Fundão. Arvore foi retirada do local. Fonte: Compdec



Fundão	<ol style="list-style-type: none">1. (11/10/2021) Em Praia Grande, bairro Direção, a fossa séptica próximo a casa cedeu. (4 pessoas desalojadas)2. A cota de nível do Rio fundão subiu aproximadamente 1 m. Fonte: COMPDEC
Bom Jesus do Norte	<ol style="list-style-type: none">1. (11/10/2021) A Cota do rio Itabapoana está em 1,65 m, sendo que sua cota de inundação é de 2,10m.2. (11/10/2021) Movimento de Massa próximo a uma residência. Sem vítimas. Fonte: COMPDEC
Castelo	<ol style="list-style-type: none">1. (11/10/2021) Queda de árvore na rodovia Fued Nemer. Via desinterditada. fonte: COMPDEC
Ibiraçu	<ol style="list-style-type: none">1. (11/10/2021) Queda de árvore em a via na zona rural de Valada Maféi. Fonte: COMPDEC
Pancas	<ol style="list-style-type: none">1.(11/10/2021) Rolamento de pedra na propriedade do Sr. Robertson Menezes, sem danos materiais;2. (11/10/2021) Queda de Muro, sem feridos, destruição do muro e parede de quarto;
Serra	<ol style="list-style-type: none">1. (11/10/2021) pequeno movimento de massa próximo a residência, no bairro Nova carapina 2, sem vítimas.2. (11/10/2021) Movimento de massa em um estacionamento, no bairro Laranjeiras velha. Sem vítimas.3. Vários pontos de alagamento Fonte: COMPDEC
Viana	<ol style="list-style-type: none">1. (11/10/2021) Infiltração em residência, os moradores foram encaminhados para um abrigo. 06 pessoas desalojadas e 05 desabrigados.2. (11/10/2021) Áreas atingidas pela Chuva: Centro de Viana, Bom Pastor, Ribeira, Ipanema, Universal, Canaã, Primavera, Industrial, Marcílio de Noronha, Arlindo Villaschi, Campo Verde, Nova Bethânia, Vila Bethânia, Areinha, Caxias do Sul, Soteco, Vale do Sol, Morada de Bethânia, Coqueiral de Viana, Parque Industrial, Jucú, Araçatiba, e nas comunidades de Santo Agostinho, Loteamento Verona, Piapitangui, Nova Belém, Loteamento Santa Júlia, Tanque, Córrego da Onça e Santa Terezinha, além de Zona Rural;



	<p>3. (11/10/20210) Deslizamento na Rua Antônio Menezes (Nova Belém); Fonte: COMPDEC</p>
--	--



6. Pessoas Afetadas por desastres

Município	Desalojados	Desabrigados	Feridos	Desaparecidos	Óbitos	Abrigo	FONTE
Viana	6	5	-	-	-	Igreja Batista Bom Pastor	Compdec
Vila Velha	2	-	-	-	-	-	-
Total	8	5	0	0	0	-	-

7. Postos de Comando

Não há postos de Comando instalados até o momento.

8. Decretações

Não há decretações de situação anormal para os eventos atuais.

9. Boletim Rodovias

a. Rodovias Federais

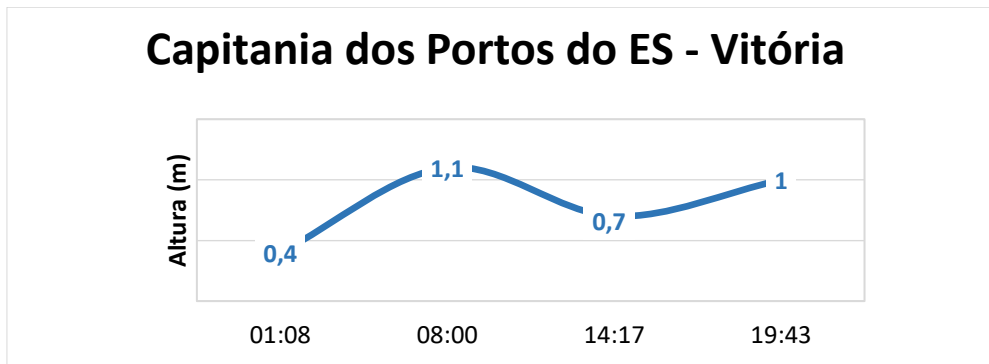
Rodovia	Observação
	Sem informação de interdições devido as chuvas.
Atualizado às 05h00 de 12/10/2021 FONTE: Eco101 - https://twitter.com/_eco101 PRF - https://twitter.com/PRF191ES	

b. Rodovias Estaduais

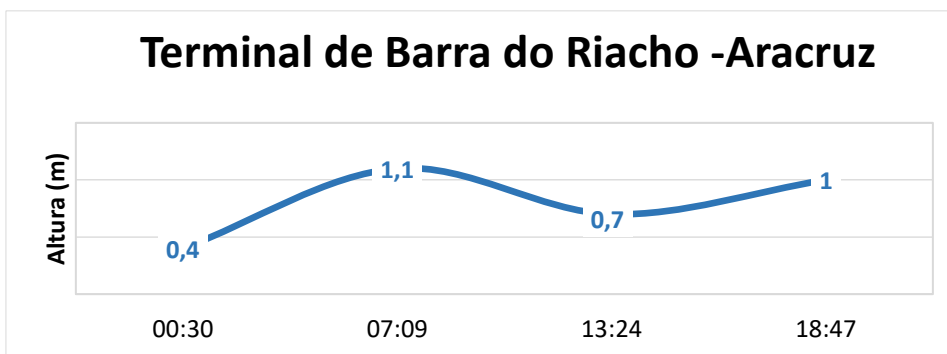
Rodovia	Observação
	Sem informação de interdições devido as chuvas.
Atualizado às 05h00 de 11/10/2021 FONTE: DER-ES: https://der.es.gov.br/noticias	



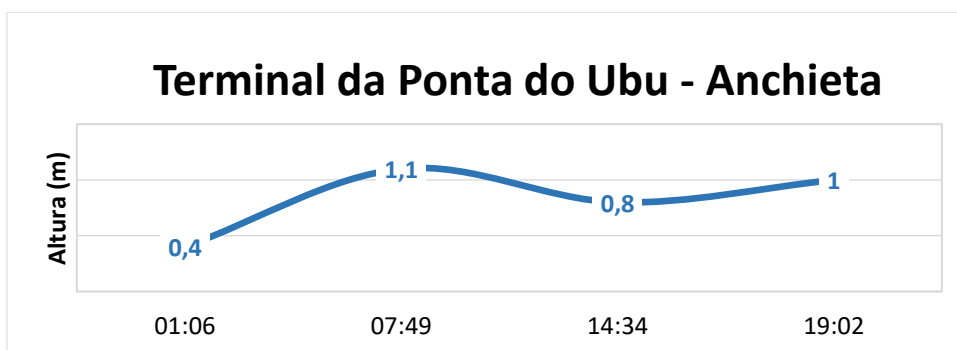
10. Maré



No dia 12 de outubro de 2021, em Vitória, conforme gráfico, podemos observar que a primeira baixa-mar ocorre às 01h08min e a seguinte às 14h17min. A primeira preia-mar acontece às 08h00min e a seguinte preia-mar ocorrerá às 19h43min.



No dia 12 de outubro de 2021, em Barra do Riacho - Aracruz, conforme gráfico, podemos observar que a primeira baixa-mar ocorre às 00h30min e a seguinte às 13h24min. A primeira preia-mar acontece às 07h09min e a seguinte preia-mar ocorrerá às 18h47min.



No dia 12 de outubro de 2021, em Ponta do Ubu - Anchieta, conforme gráfico, podemos observar que a primeira baixa-mar ocorre às 01h06min e a seguinte baixa-mar ocorrerá às 14h34min. A primeira preia-mar acontece às 07h49min e a seguinte preia-mar ocorrerá às 19h02min.

Fonte dos dados: <https://www.marinha.mil.br/chm/tabuas-de-mare>