



2. Alertas Vigentes

	nº Alerta	Descrição	Município	Nível
1	125	Risco de Movimento de Massa	SANTA MARIA DE JETIBÁ	Alto
2	143	Risco de Movimento de Massa	SANTA TERESA	Alto
3	155	Risco Hidrológico	LINHARES	Alto
4	171	Risco de Movimento de Massa	LINHARES	Alto
5	84	Risco de Movimento de Massa	VILA VELHA	Moderado
6	106	Risco de Movimento de Massa	VITÓRIA	Moderado
7	126	Risco de Movimento de Massa	CARIACICA	Moderado
8	134	Risco de Movimento de Massa	IBIRAÇU	Moderado
9	135	Risco de Movimento de Massa	JOÃO NEIVA	Moderado
10	136	Risco de Movimento de Massa	ARACRUZ	Moderado
11	137	Risco de Movimento de Massa	AFONSO CLÁUDIO	Moderado
12	141	Risco de Movimento de Massa	SANTA LEOPOLDINA	Moderado
13	142	Risco de Movimento de Massa	ITARANA	Moderado
14	144	Risco de Movimento de Massa	VIANA	Moderado
15	147	Risco de Movimento de Massa	GUARAPARI	Moderado
16	149	Risco de Movimento de Massa	MARECHAL FLORIANO	Moderado
17	150	Risco de Movimento de Massa	DOMINGOS MARTINS	Moderado
18	151	Risco de Movimento de Massa	VARGEM ALTA	Moderado

3. Avisos Meteorológicos

Sem avisos vigentes até o momento.

4. Previsão Meteorológica

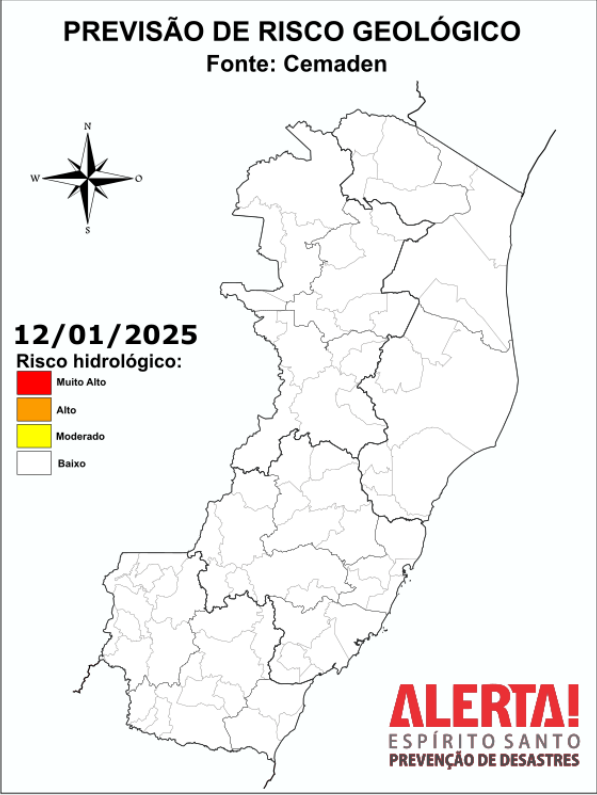
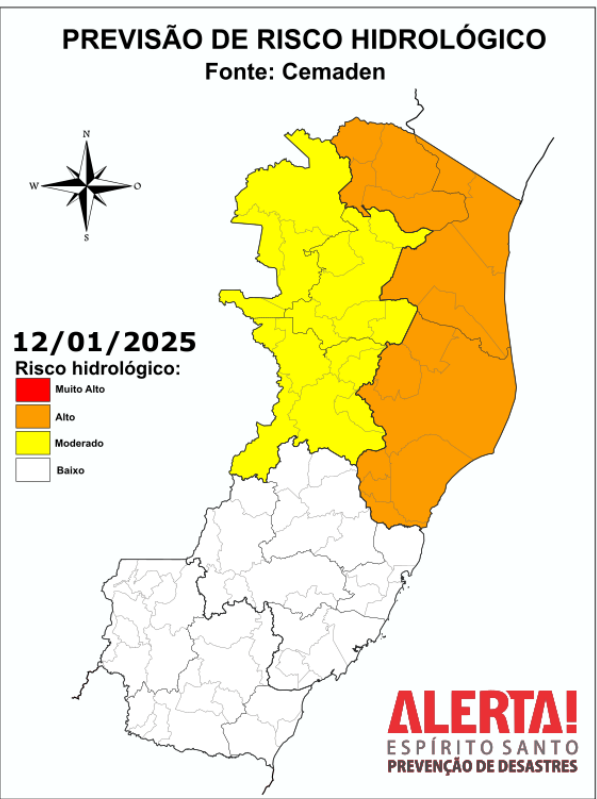
<p>Previsão Probabilística de Chuva</p> <p>Válida para: 12/01/2025</p> <p>Altura de chuva diária (mm) (Probabilidade $\geq 60\%$)</p> <ul style="list-style-type: none">>7050 a 7030 a 5010 a 302 a 100 a 2 <p>1-5 mm (~60-70%) 5-15 mm (20-30%)</p> <p>10-30 mm (~70%) 30-50 mm (~40%)</p> <p>Probabilidade (%) de a altura de chuva exceder:</p> <p>50 mm </p> <p>100 mm </p> <p>*Probabilidades inferiores a 30% para valores >50 ou >100 não são apresentadas no mapa.</p> <p>As regiões sombreadas mostram apenas os maiores acumulados mais prováveis (com prob. $\geq 60\%$).</p>	<p>Domingo (12/01/2025) : prob. de ~75% para acumulados de chuva de 10-30 mm em pontos do centrosudoeste capixaba (ver o mapa), não se descartando 30-50 mm (até 40% de prob.). Nas demais regiões, 60-70% de probabilidade para 1-5 mm e 20-30% para 5-15 mm.</p>
<p>Previsão Probabilística de Chuva</p> <p>Válida para: 13/01/2025</p> <p>Altura de chuva diária (mm) (Probabilidade $\geq 60\%$)</p> <ul style="list-style-type: none">>7050 a 7030 a 5010 a 302 a 100 a 2 <p>2-10 mm (~70%)</p> <p>2-10 mm (40-50%)</p> <p>10-30 mm (~70%) 30-50 mm (~20%)</p> <p>Probabilidade (%) de a altura de chuva exceder:</p> <p>50 mm </p> <p>100 mm </p> <p>*Probabilidades inferiores a 30% para valores >50 ou >100 não são apresentadas no mapa.</p> <p>As regiões sombreadas mostram apenas os maiores acumulados mais prováveis (com prob. $\geq 60\%$).</p>	<p>Segunda-feira (13/01/2025) : prob. de ~70% para acumulados de chuva de 10-30 mm em trechos do centrosudoeste capixaba (ver o mapa), não se descartando 30-50 mm em alguns pontos (prob. de ~20%). No extremo-norte, chuva mal distribuída, com prob. de ~60%* para acumulados de 2- 10 mm. Nas demais regiões, previsibilidade baixa: 40 a 50%* de prob. para acumulados de chuva de 2-10 mm em pontos isolados.</p>

Fonte: ALERTA!

*Informações sobre condições meteorológicas extremas podem ser vistas no boletim meteorológico no site do ALERTA! (<https://alerta.es.gov.br/boletim-meteorologico>).



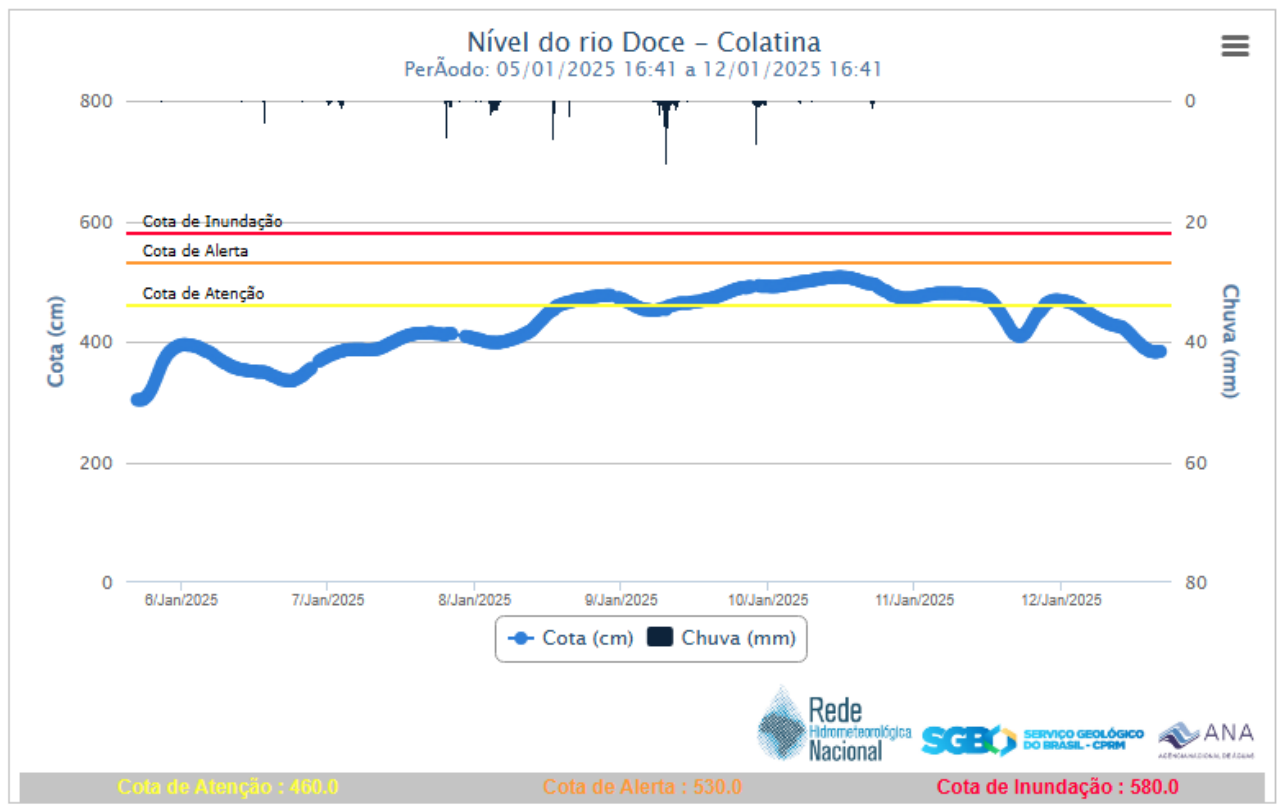
5. Previsão de Riscos Geo-Hidrológicos

<p>PREVISÃO DE RISCO GEOLÓGICO Fonte: Cemaden</p>  <p>12/01/2025 Risco hidrológico: Muito Alto Alto Moderado Baixo</p> <p>Fonte: https://www.gov.br/cemaden/pt-br/assuntos/riscos-geo-hidrologicos</p>	<p>Sem risco geológico.</p>
<p>PREVISÃO DE RISCO HIDROLÓGICO Fonte: Cemaden</p>  <p>12/01/2025 Risco hidrológico: Muito Alto Alto Moderado Baixo</p> <p>Fonte: https://www.gov.br/cemaden/pt-br/assuntos/riscos-geo-hidrologicos</p>	<p>Considera-se MODERADA a possibilidade de ocorrência de eventos hidrológicos na região Geográfica de Colatina, e ALTA na região de São Mateus, ambos no estado do Espírito Santo, com atenção especial para o nível do rio Doce em Linhares, onde o nível do rio que já estava em recessão, deve voltar a subir ainda na manhã de hoje. Nestas regiões há previsão de chuva com possibilidade de pancadas localizadas de intensidade moderada a forte, principalmente a partir da tarde, e associado ao elevado índice de umidade no solo e acumulados de precipitação registrados nos últimos dias, não se descarta a possibilidade de ocorrência de inundações graduais, enxurradas e alagamentos temporários em áreas rebaixadas com drenagem deficiente.</p>

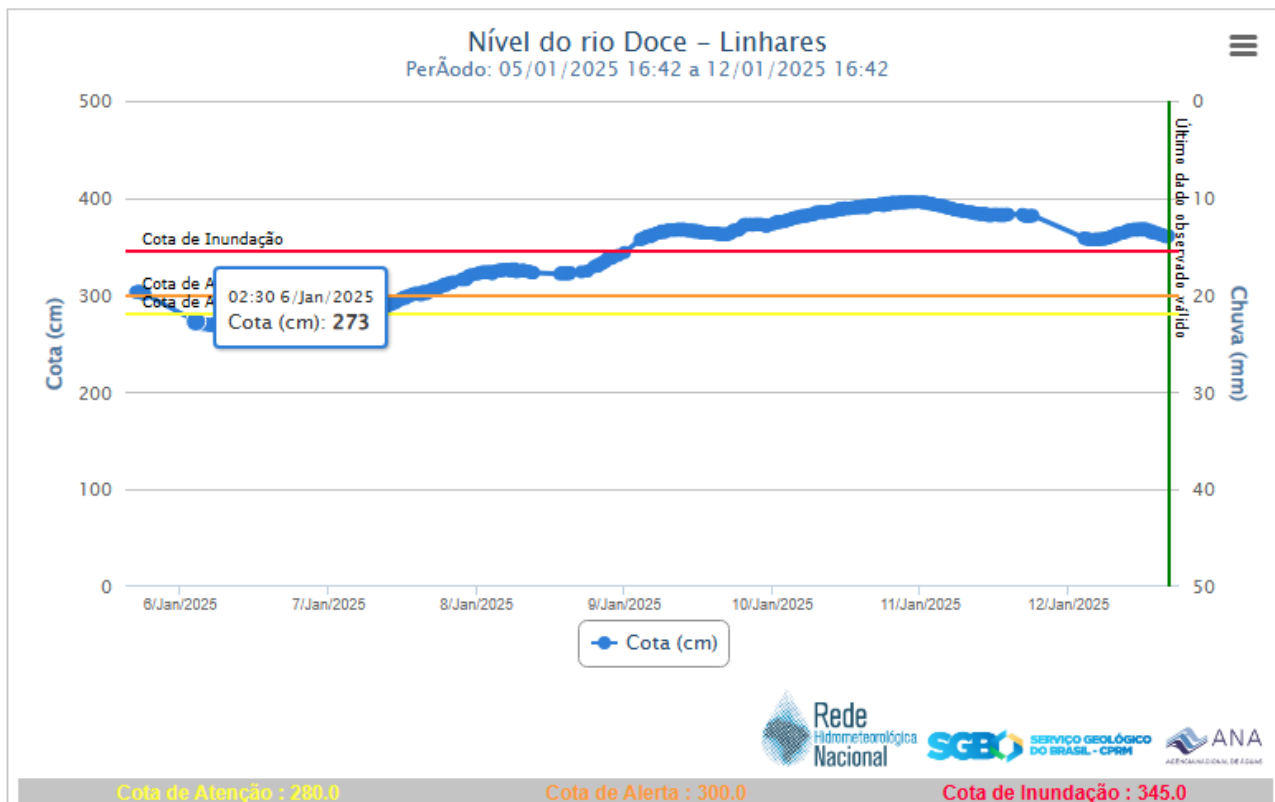


6. Nível dos Rios

6.1 Colatina

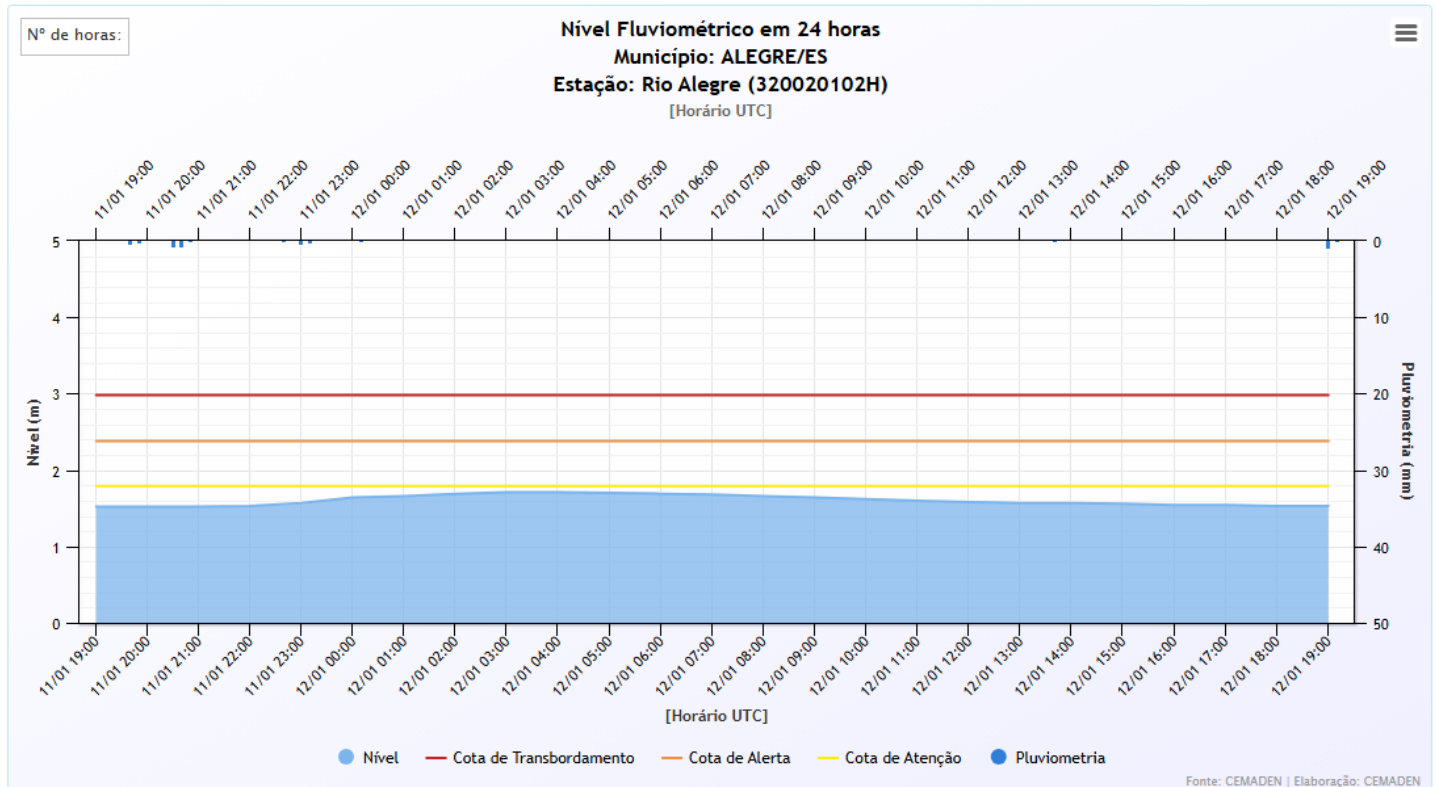


6.2 Linhares

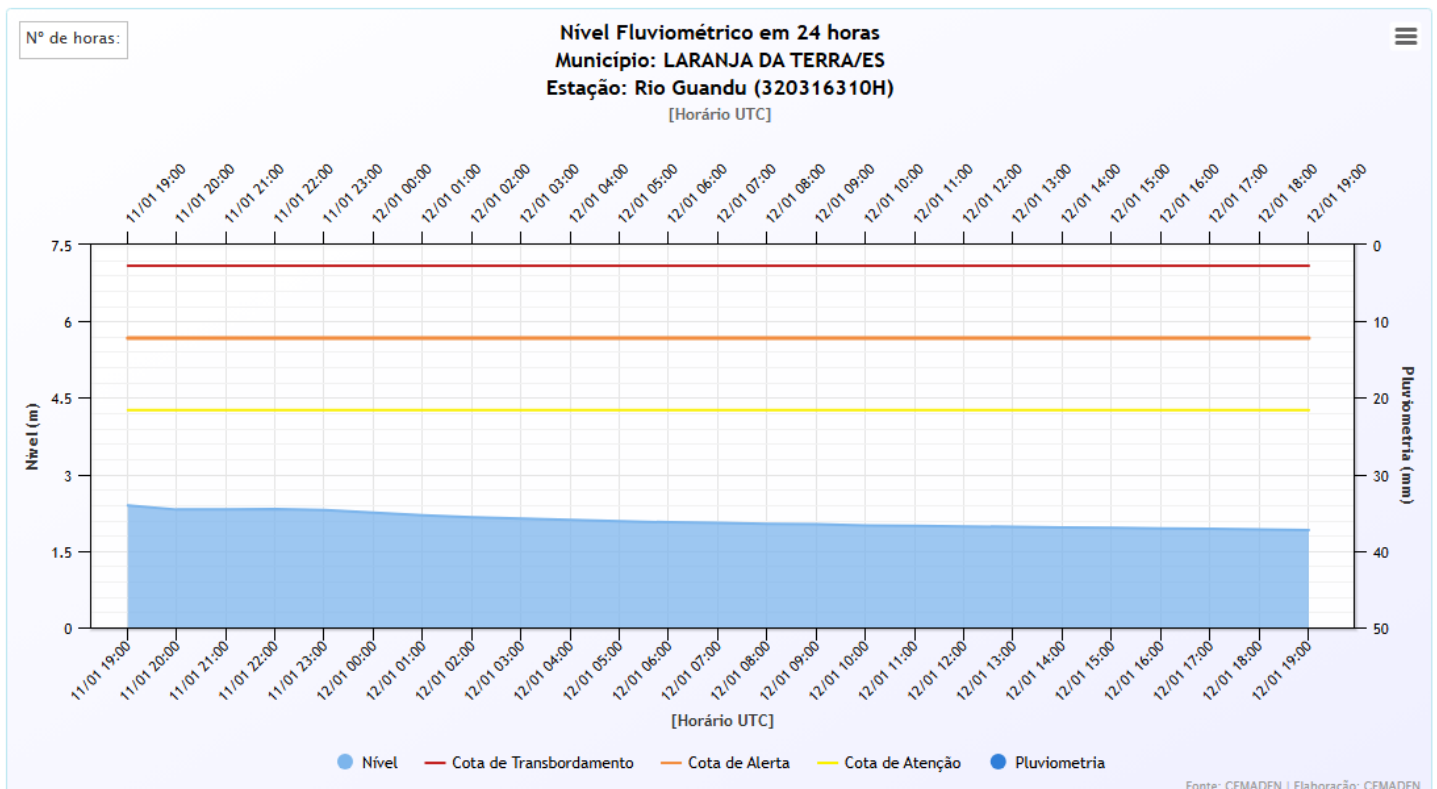




6.3 Alegre

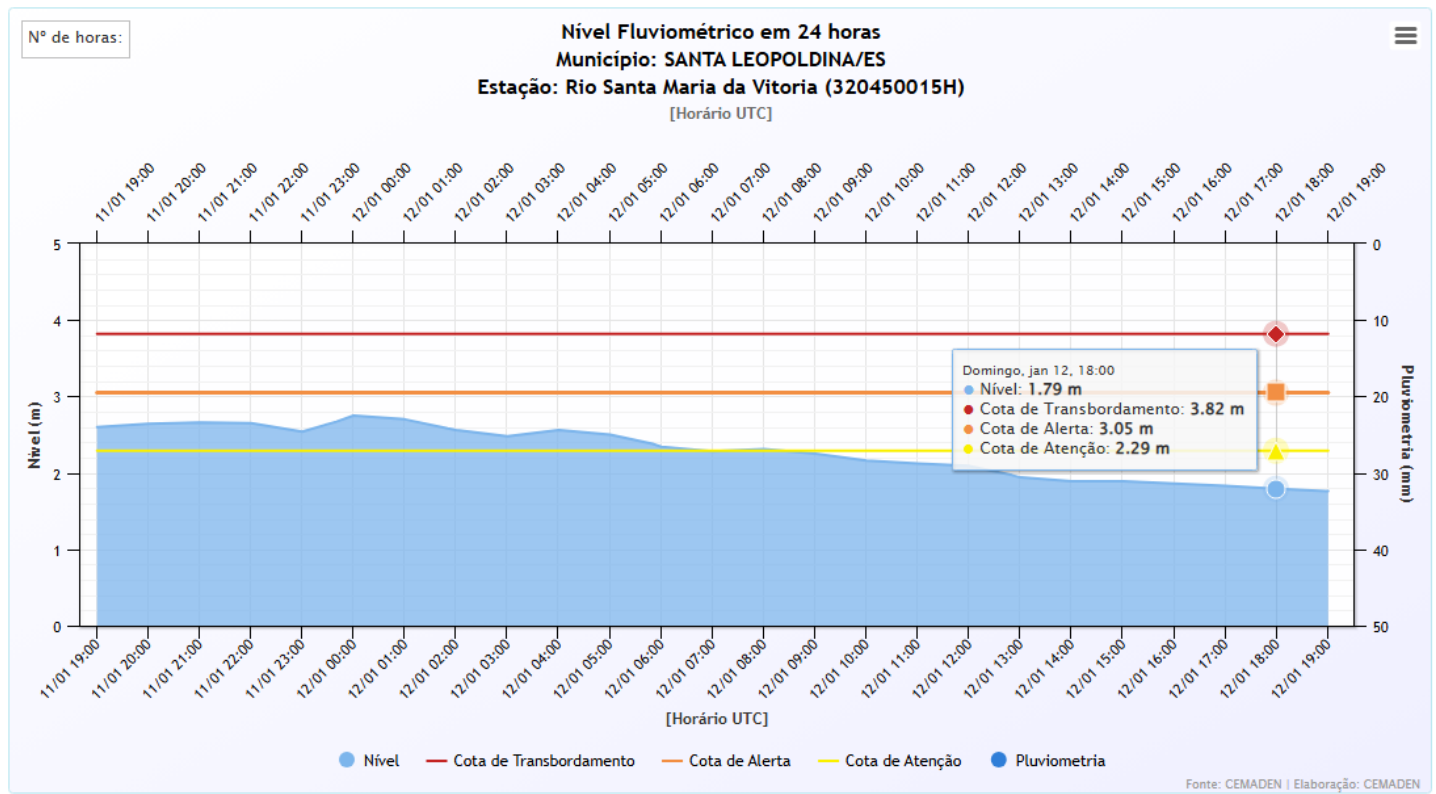


6.4 Laranja da Terra





6.5 Santa Leopoldina



7 Ocorrências reportadas pelos municípios:

Até o momento, nenhuma ocorrência foi reportada no dia de hoje.

8 Pessoas afetadas por desastres

ORDEM	MUNICÍPIO	DESALOJADOS	DESABRIDADOS	FERIDOS	DESAPARECIDOS	ÓBITOS	ABRIGO
1	ALTO RIO NOVO	4					
2	ARACRUZ	13					
3	BARRA DE SÃO FRANCISCO	15					
4	CACHOEIRO DE ITAPEMIRIM	255					
5	CARIACICA	17					
6	COLATINA	23					
7	GOVERNADOR LINDENBERG		22				
8	IRUPI	100	23				Escola estadual Bernardo Horta
9	ITARANA	12					
10	IÚNA	12					
11	JOÃO NEIVA		9				
12	LARANJA DA TERRA	7					
13	LINHARES	35	6				



14	MIMOSO DO SUL	28	2			Creche Casulo
15	MUNIZ FREIRE	6				
16	RIO BANANAL	16				
17	SANTA LEOPOLDINA	113		1		
18	SANTA MARIA DE JETIBÁ	15				
19	SANTA TERESA	16				
20	SÃO DOMINGOS DO NORTE		5			
21	VENDA NOVA DO IMIGRANTE	6				
22	VIANA					Cemei Professora Biluca
TOTAL		693	67	1		

- Dados em atualização, alguns municípios ainda não conseguiram precisar o número de vítimas.

9 Ajuda Humanitária

Rio Bananal	<ul style="list-style-type: none"> 70 cestas de alimentos; 200 colchões 200 travesseiros; 70 kits de limpeza; 70 kits higiene pessoal.
Santa Teresa	<ul style="list-style-type: none"> 40 kits de limpeza; 40 kits de higiene pessoal; 73 colchões; 73 travesseiros.
Irupi	<ul style="list-style-type: none"> 21 cestas de alimentos; 50 colchões; 50 travesseiros; 70 kits de limpeza; 20 kits de higiene pessoal.
São Roque do Canaã	<ul style="list-style-type: none"> 50 kits de limpeza; 50 kits de higiene pessoal; 20 colchões; 20 travesseiros.
Santa Leopoldina	<ul style="list-style-type: none"> 23 cestas de alimentos; 42 colchões; 45 travesseiros; 49 kits de limpeza; 49 kits de higiene pessoal.

10 Postos de Comando

- GABINETE DE CRISE PREFEITO/SCO RIO BANANAL – Capitão Rogério – Contato: +55 27 99763-0553



- SCO 6º BBM – Cariacica, Viana, Santa Leopoldina e Santa Maria de Jetibá – Maj Nardoto.
- SCO IRUPI – Paulinho.

11 Decretações

- Decreto 097/2025 – Situação de Emergência – Santa Leopoldina.
- Decreto 13745/2025 – Situação de Emergência – Alegre.
- Decreto 2691/2025 – Situação de Emergência – Rio Bananal.
- Decreto 381/2025 – Situação de Emergência – Irupi.

12 Boletim Rodovias

a. Rodovias Federais

Rodovia	Observação
-	Sem alterações nas rodovias federais
Atualizado às 17h00 de 12/01/2025. FONTE: PRF/ES e ECO101	

b. Rodovias Estaduais

Rodovia	Observação
ES - 436	Interdição parcial Sapucaia x ES-245 – Km 11,20 (Rompimento de talude – Trânsito meia pista)
ES - 440	BR-101 (Bebedouro) x Regência – Km 30,10 (previsão de liberação até 16:00h do dia 09/01/25)
Rodovias com Risco de queda de barreiras ES-080 – Colatina x São Domingos do Norte ES-137 – São Domingos do Norte x São Gabriel da Palha ES-164 – Mantenópolis x Alto Rio Novo ES-436 – Sapucaia x ES-245 ES-245 – Governador Lindemberg x ES-080	
INTERDIÇÕES PARCIAIS: ES-436 – Sapucaia x ES-245 – Km 11,20 Rompimento de talude – Trânsito em meia pista	
Atualizado às 17h00 de 12/01/2025. Fonte: Informações dadas e atualizadas pelo DER - Órgão responsável.	